


Vypracoval: <b>ING.MILENA NAVRÁTILOVÁ</b>	Zodp. projektant: <b>ING.JAN PROCHÁZKA</b>	HIP: 	Techn. kontrola: <b>ING.JAN PROCHÁZKA</b>	Zhotovitel:   <b>PONTIKA s.r.o.</b> IČO 26342669 Sportovní 4 360 09 Karlovy Vary tel. 353 228 240 <a href="mailto:pontika@pontika.cz">pontika@pontika.cz</a>	
podpis:	podpis:	podpis:	podpis:		
Obec: LOKET		Kraj: KARLOVARSKÝ			
Investor: KRAJSKÁ SPRÁVA A ÚDRŽBA SILNIC KARLOVARSKÉHO KRAJE					
Objednatel: KRAJSKÁ SPRÁVA A ÚDRŽBA SILNIC KARLOVARSKÉHO KRAJE				Č. zakázky:	2015-46
Zakázka:  <b>REKONSTRUKCE MOSTU EV.Č.209-010a PŘES OHŘI V LOKTI          SO 01-SANACE POHLEDOVÝCH PLOCH</b>				Datum:	1/2016
				Formát:	
				Měřítko:	
				Stupeň PD:	aktualizace DSP
Název přílohy:  <b>DOKLADY</b>				Číslo přílohy:	Souprava:
				<b>F</b>	

**2015-46 Rekonstrukce mostu ev.č.209-010a přes Ohři v Lokti**  
**aktualizace DSP**

<b>Seznam dokladů</b>				
	Sítě:		sít'/zařízení v prostoru stavby	žádat o vyj k PD
1.	ČEZ ICT Servis-sdělení o existenci komunikačního vedení	4.2.2016	není	ne
2.	ČEZ Distribuce,a.s. Děčín - sdělení o existenci energetického zařízení	4.2.2016	střet NN- chráničky v chodnících	ano
3.	CETIN, česká telekom.infrastruktura - vyjádření k existencisítě elektron. komunikací	4.2.2016	nachází se-chráničky v chodnících	ano
4.	RWE Distribuční sl.-Brno-stanovisko k existenci plynárenského zařízení	4.2.2016	v blízkost STL- mimo hranici stavby	ne
5.	MěU Loket-vyjádření k existenci zařízení	8.2.2016	nachází se VO-chráničky v chodnících	ano-správce VO
6.	VOSS Sokolov-vyjádření k existenci podzemních sítí	9.2.2016	nenachází se	ne
7.	VUSS-Praha	4.3.2016	nejsou evidovány inženýrské sítě ani zařízení	ne
8.	UPC-vyjádření k existenci vedení VVKS	25.2.2016	nenachází se žádná PVVKS, souhlas se stavbou	ne
9.	neobsazeno			
	Vyjádření k PD:			
10.	CETIN, česká telekom.infrastruktura	9.2.2016	bez připomínek	
11.	Hüttner-správce VO (majetek města Loket)	12.2.2016	souhlas s PD	
12.	ČEZ Distribuce,a.s. Děčín	17.2.2016	není připomínek	
13.	Policie ČR-DI	11.2.2016	schváleno DIO	
14.	Národní památkový ústav v Lokti	9.8.2010	realizace možná bez připomínek	
15.	Stanovisko Povodí Ohře	15.10.2015	souhlas s PD	



---

ŽADATEL

Pontika s.r.o.

---

NAŠE ZNAČKA  
0200407023

VYŘIZUJE / LINKA  
ČEZ ICT Services, a. s.

VYŘÍZENO DNE  
04.02.2016

---

Pro: **Stavební řízení**

**Věc: Sdělení o existenci komunikačního vedení společnosti ČEZ ICT Services, a. s., pro akci:**

**REkonstrukce mostu ev.č.209-010a, SO 01,02,03**

Vážený zákazníku,

dovolujeme si reagovat na Vaši žádost číslo 0200407023 ze dne 04.02.2016, která se týkala sdělení o existenci komunikačního zařízení na Vámi určeném zájmovém území.

Dle vědomí společnosti ČEZ ICT Services, a. s. se na Vámi vymezeném zájmovém území **nenachází komunikační zařízení v majetku společnosti ČEZ ICT Services, a. s.**

Zároveň si Vás dovoluujeme upozornit, že není vyloučeno, že se ve Vámi vymezeném zájmovém území nachází jiné zařízení, které není v majetku společnosti ČEZ ICT Services, a. s.

Toto sdělení je platné do 04.02.2017.

V souvislosti s výše uvedeným si Vás dovoluujeme upozornit, že sdělení o existenci či neexistenci sítí představuje skutečnosti tvořící obchodní tajemství společnosti ČEZ ICT Services, a. s. Poskytnuté informace jsou dále také důvěrnými informacemi společnosti ČEZ ICT Services, a. s. Z výše uvedených důvodů si Vás proto společnost ČEZ ICT Services, a. s. dovoluje upozornit, že s poskytnutými informacemi je potřeba nakládat dle platných právních předpisů, v opačném případě se vystavujete postihu ve smyslu platné právní úpravy. V této souvislosti si Vás dovoluujeme rovněž upozornit, že požadované informace nesmí být předány, sděleny, využity, zpřístupněny, či jiným způsobem postoupeny na jakoukoli třetí osobu bez předchozího prokazatelného souhlasu společnosti ČEZ ICT Services, a. s. Informace o existenci sítí mohou být využity pouze pro účel, pro který byly vyžádány.

S pozdravem

Martin Šklíba  
ČEZ ICT Services, a. s.

#### **Přílohy**

Situační výkres zájmového území







ŽADATEL

Pontika s.r.o.

NAŠE ZNAČKA

0100522563

VYŘIZUJE / LINKA

840 840 840

VYŘÍZENO DNE

04.02.2016

**Věc: Sdělení o existenci energetického zařízení v majetku společnosti ČEZ Distribuce, a. s., pro akci: REkonstrukce mostu ev.č.209-010a, SO 01,02,03**

Vážený zákazníku,  
dovolujeme si reagovat na Vaši žádost číslo 0100522563 ze dne 04.02.2016 o sdělení existence energetického zařízení v majetku společnosti ČEZ Distribuce, a. s., ve Vámi vymezeném zájmovém území.  
V majetku ČEZ Distribuce, a. s., se na Vámi uvedeném zájmovém území nachází nebo ochranným pásmem zasahuje energetické zařízení typu:

	síť NN	síť VN	síť VVN
Podzemní síť	střet		
Nadzemní síť			
Stanice	střet		

Energetické zařízení je chráněno ochranným pásmem podle § 46 zákona č. 458/2000 Sb., o podmínkách podnikání a o výkonu státní správy v energetických odvětvích a o změně některých zákonů (energetický zákon) ve znění pozdějších předpisů (dále jen "**energetický zákon**"). Přibližný průběh tras energetických zařízení zasíláme v příloze k tomuto dopisu. Dovolujeme si upozornit, že v trase kabelového vedení může být uloženo několik kabelů.

V případě, že uvažovaná akce nebo činnost zasáhne do ochranného pásma nadzemních vedení nebo trafostanic, popř. bude po vytyčení zjištěno, že zasahuje do ochranného pásma podzemních vedení, je nutné písemně požádat společnost ČEZ Distribuce, a. s. o souhlas s činností v ochranném pásmu (formulář je k dispozici na [www.cezdistribuce.cz](http://www.cezdistribuce.cz) v části Formuláře / Činnosti v ochranných pásmech, kontaktní údaje pro podání Vaší žádosti naleznete v zápatí). Jestliže uvažovaná akce vyvolá potřebu dílčí změny trasy vedení nebo přemístění některých prvků energetického zařízení, je nutné včas společnost ČEZ Distribuce, a. s. požádat o přeložku zařízení podle § 47 energetického zákona. Dovolujeme si Vás rovněž upozornit, že v zájmovém území se může nacházet taktéž energetické zařízení, které není v majetku společnosti ČEZ Distribuce, a. s.

V případě existence podzemních energetických zařízení je povinností stavebníka alespoň čtrnáct dní před započatím zemních prací požádat prostřednictvím Zákaznické linky 840 840 840 o tzv. vytyčení.

Pokud dojde k obnažení kabelového vedení nebo k poškození energetického zařízení, kontaktujte prosím bezodkladně naši Poruchovou linku 840 850 860, která je Vám k dispozici 24 hodin denně, 7 dní v týdnu.

Toto sdělení je platné do 04.08.2016 a je jedním z podkladů pro zpracování projektové dokumentace, pokud je taková dokumentace zpracovávána. Toto sdělení však nenahrazuje vyjádření provozovatele distribuční soustavy k projektové dokumentaci pro územní nebo stavební řízení, k připojení nového odběru, zdroje elektrické energie nebo k navýšení rezervovaného příkonu a výkonu a mimo havárií ani souhlas s činností v ochranném pásmu.

**ČEZ Distribuce, a. s.**

Děčín, Děčín IV-Podmokly, Teplická 874/8, PSČ 405 02 | IČ: 24729035, DIČ: CZ24729035 |  
tel. zákaznické služby: 840 840 840, fax: +420 371 102 008, tel. poruchové služby: 840 850 860  
e-mail: [info@cezdistribuce.cz](mailto:info@cezdistribuce.cz), [www.cezdistribuce.cz](http://www.cezdistribuce.cz) | bank. spoj.: KB Praha 35-4544580267/0100  
zapsaná v obchodním rejstříku vedeném u Krajského soudu v Ústí nad Labem, oddíl B, vložka 2145  
Zasílací adresa pro zákazníky: Guldenerova 2577/19, PSČ 326 00, Plzeň



V souvislosti s výše uvedeným si Vás dovoluujeme upozornit, že uvedené sdělení včetně jeho příloh obsahuje skutečnosti tvořící obchodní tajemství společnosti ČEZ Distribuce, a. s. Poskytnuté informace jsou dále také důvěrnými informacemi a obchodně citlivými informacemi společnosti ČEZ Distribuce, a. s. Z výše uvedených důvodů si Vás proto společnost ČEZ Distribuce, a. s. dovoluujeme upozornit, že s poskytnutými informacemi je potřeba nakládat dle platných právních předpisů, v opačném případě se vystavujete postihu ve smyslu platné právní úpravy. V této souvislosti si Vás dále dovoluujeme upozornit, že požadované informace nesmí být předány, sděleny, využity, zpřístupněny, či jiným způsobem postoupeny na jakoukoli třetí osobu bez předchozího prokazatelného souhlasu společnosti ČEZ Distribuce, a. s. Informace o existenci sítí mohou být využity pouze pro účel, pro který byly vyžádány.

S pozdravem

z pověření POV/ŘDA/94/0118/2014

Ing. Zbyněk Businský

Vedoucí odboru Správa dat o síti

ČEZ Distribuce, a. s.

#### Přílohy

1. Situační výkres zájmového území
2. Podmínky pro provádění činností v ochranných pásmech energetických zařízení



Platí pouze se sdělením číslo 0100522563.

Zakreslené polohy zařízení v příloze jsou pouze informativní.

### Situační výkres zájmového území (klad mapových listů)



#### LEGENDA

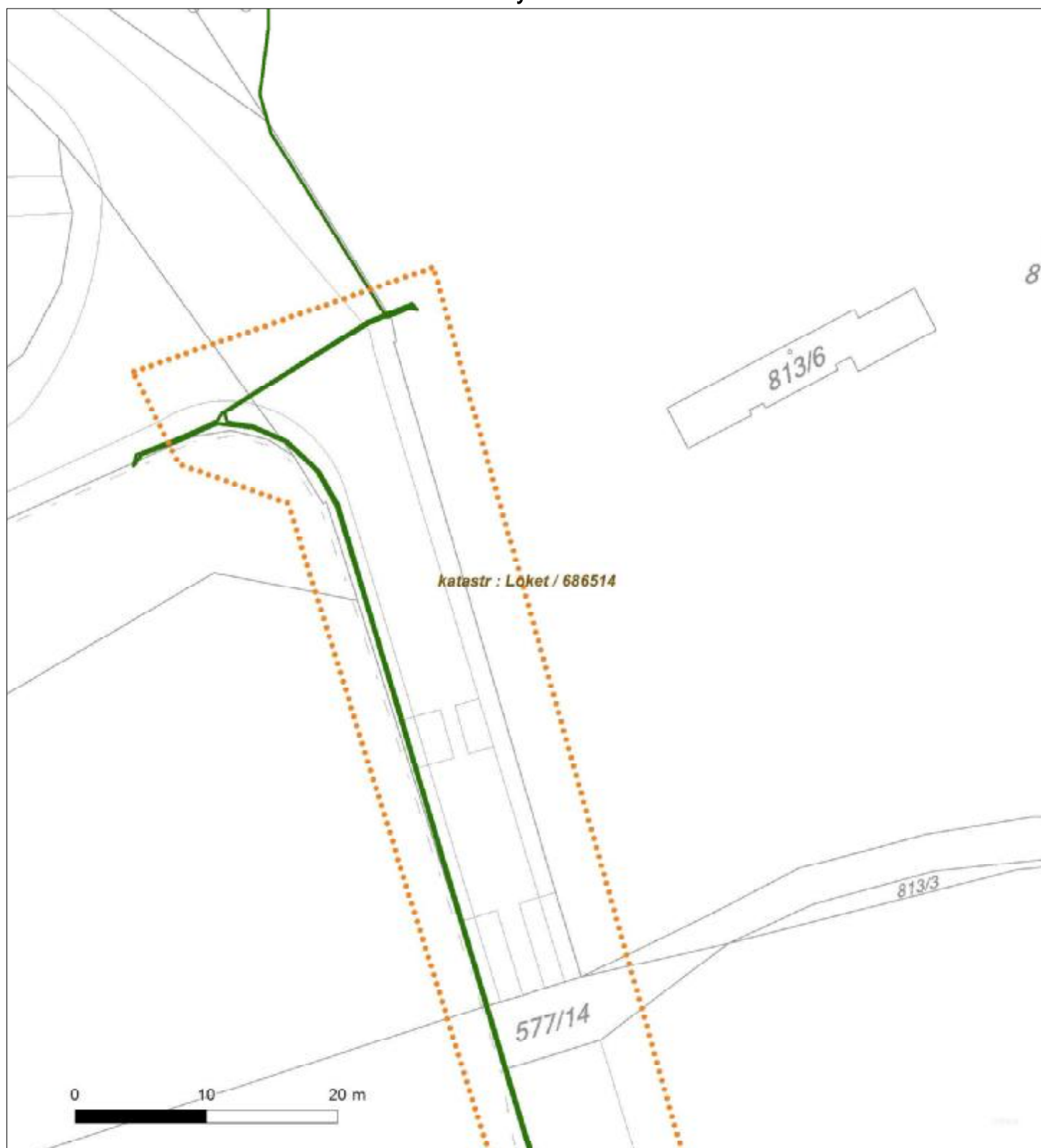
	Podzemní vedení NN do 1kV		Stanice do 52 kV - klešáková
	Nadzemní vedení NN do 1kV		Stanice do 52 kV - zděná
	Podzemní vedení VN do 35 kV		Transformovna (nad 52 kV)
	Nadzemní vedení VN do 35 kV		Probíhající investice ČEZ Distribuce
	Podzemní vedení VVN 110kV		Stanice ČEZ Distribuce ve výstavbě
	Nadzemní vedení VVN 110kV		Zařízení ČEZ Distribuce ve výstavbě
	NN přívod odběratele		Hranice katastrálního území
	Číslo energetického vedení		
	Zájmové území		



Platí pouze se sdělením číslo 0100522563.

Zakreslené polohy zařízení v příloze jsou pouze informativní.

### Situační výkres - list 1

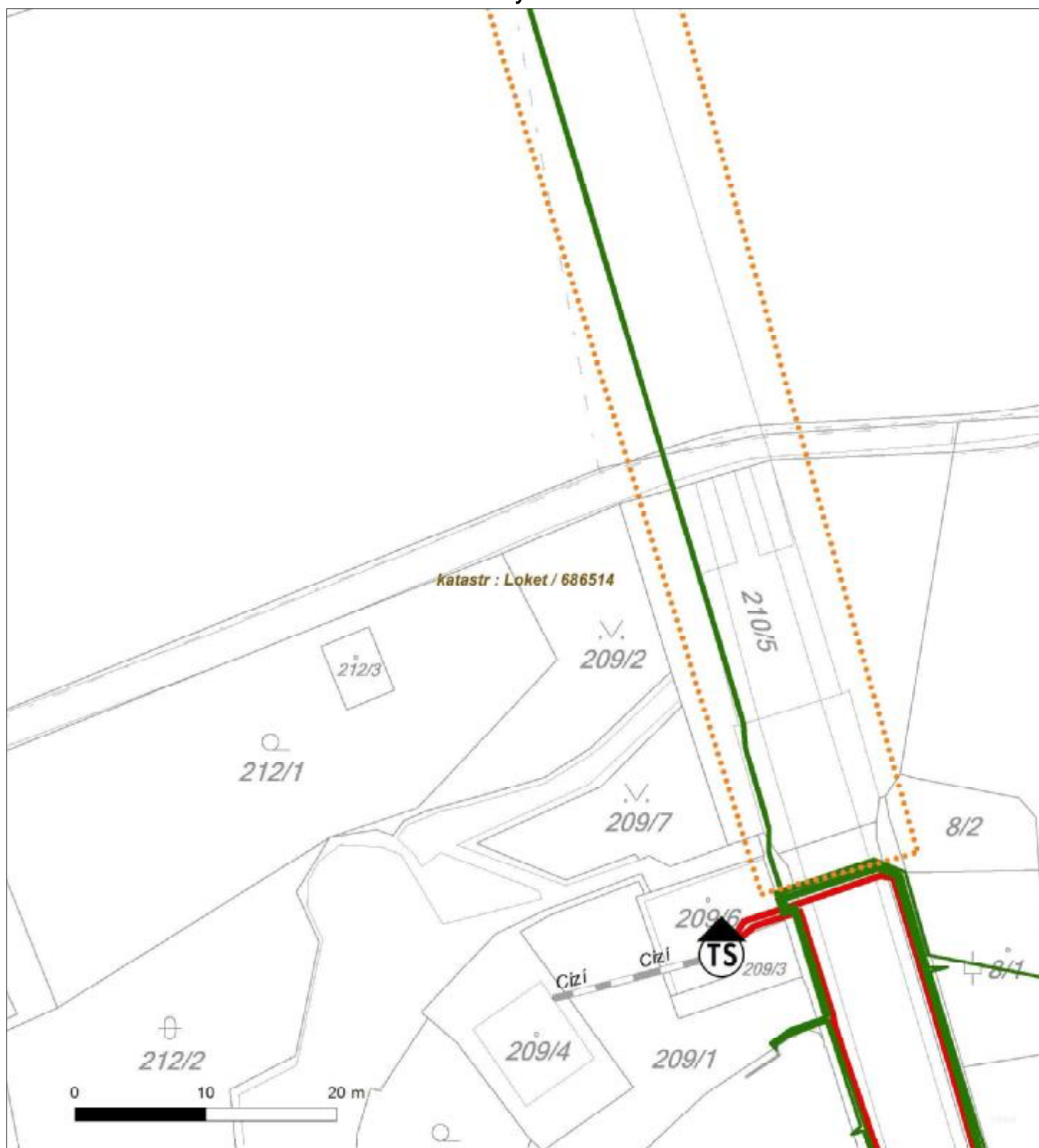




Platí pouze se sdělením číslo 0100522563.

Zakreslené polohy zařízení v příloze jsou pouze informativní.

## Situační výkres - list 2





## PODMÍNKY PRO PROVÁDĚNÍ ČINNOSTÍ V OCHRANNÝCH PÁSMECH PODZEMNÍCH VEDENÍ

Ochranné pásmo podzemních vedení elektrizační soustavy do 110 kV včetně a vedení řídicí, měřicí a zabezpečovací techniky je stanoveno v §46, odst. (5), Zák. č. 458/2000 Sb., tj. zákona o podmínkách podnikání a o výkonu státní správy v energetických odvětvích a o změně některých zákonů (energetický zákon), ve znění pozdějších předpisů (dále jen "energetický zákon"), a činí 1 metr po obou stranách krajního kabelu kabelové trasy, nad 110 kV činí 3 metry po obou stranách krajního kabelu.

### **V ochranném pásmu podzemního vedení je podle §46 odst. (8) a (10) energetického zákona zakázáno:**

- a) zřizovat bez souhlasu vlastníka těchto zařízení stavby či umisťovat konstrukce a jiná podobná zařízení, jakož i uskladňovat hořlavé a výbušné látky,
  - b) provádět bez souhlasu vlastníka zemní práce,
  - c) provádět činnosti, které by mohly ohrozit spolehlivost a bezpečnost provozu těchto zařízení nebo ohrozit život, zdraví či majetek osob,
  - d) provádět činnosti, které by znemožňovaly nebo podstatně znesnadňovaly přístup k těmto zařízením,
  - e) vysazovat trvalé porosty a přejíždět vedení těžkými mechanizmy.
- Pokud stavba nebo stavební činnost zasahuje do ochranného pásma podzemního vedení, je třeba požádat o písemný souhlas vlastníka nebo provozovatele tohoto zařízení na základě §46, odst. (8) a (11) energetického zákona.

### **V ochranných pásmech podzemních vedení je třeba dále dodržovat následující podmínky:**

1. Dodavatel prací musí před zahájením prací zajistit vytýčení podzemního zařízení a prokazatelně seznámit pracovníky, jichž se to týká, s jejich polohou a upozornit na odchylky od výkresové dokumentace.
2. Výkopové práce do vzdálenosti 1 metr od osy (krajního) kabelu musí být prováděny ručně. V případě provedení sond (ručně) může být tato vzdálenost snížena na 0,5 metru.
3. Zemní práce musí být prováděny v souladu s ČSN 73 6133 Návrh a provádění zemního tělesa pozemních komunikací a při zemních pracích musí být dodrženo Nařízení vlády č. 591/2006 Sb., bližších minimálních požadavků na bezpečnost a ochranu zdraví při práci na staveništích.
4. Místa křížení a souběhy ostatních zařízení se zařízeními energetiky musí být vyprojektovány a provedeny zejména dle ČSN 73 6005, ČSN EN 50 341-1,2, ČSN EN 50341-3-19, ČSN EN 50423-1, ČSN 33 2000-5-52 a PNE 33 3302.
5. Dodavatel prací musí oznámit příslušnému provozovateli distribuční soustavy zahájení prací minimálně 3 pracovní dny předem.
6. Při potřebě přejíždění trasy podzemních vedení vozidly nebo mechanizmy je třeba po dohodě s provozovatelem provést dodatečnou ochranu proti mechanickému poškození.
7. Je zakázáno manipulovat s obnaženými kabely pod napětím. Odkryté kabely musí být za vypnutého stavu řádně vyvěšeny, chráněny proti poškození a označeny výstražnou tabulkou dle ČSN ISO 3864.
8. Před záhozem kabelové trasy musí být provozovatel kabelu vyzván ke kontrole uložení. Pokud tato organizace provádějící zemní práce neprovede, vyhrazuje si provozovatel distribuční soustavy právo nechat inkriminované místo znovu odkrýt.
9. Při záhozu musí být zemina pod kabely řádně udusána, kabely zapískovány a provedeno krytí proti mechanickému poškození.
10. Bez předchozího souhlasu je zakázáno snižovat nebo zvyšovat vrstvu zeminy nad kabelem.
11. Každé poškození zařízení provozovatele distribuční soustavy musí být okamžitě nahlášeno na Linku pro hlášení poruch Skupiny ČEZ, společnosti ČEZ Distribuce, a. s., 840 850 860, která je Vám k dispozici 24 hodin denně, 7 dní v týdnu.
12. Ukončení stavby musí být neprodleně ohlášeno příslušnému provoznímu útvaru.
- 13. Po dokončení stavby provozovatel distribuční soustavy nesouhlasí s vyhlášením ochranného pásma nových rozvodů, které jsou budovány, protože se již jedná o práce v ochranném pásmu zařízení provozovatele distribuční soustavy. Případné opravy nebo rekonstrukce na svém zařízení nebude provozovatel distribuční soustavy provádět na výjimku z ochranného pásma nebo na základě souhlasu s činností v tomto pásmu.**

Případné nedodržení uvedených podmínek bude řešeno příslušným stavebním úřadem nebo nahlášeno Energetickému regulačnímu úřadu jako správní delikt ve smyslu příslušného ustanovení energetického zákona spočívající v porušení zákazu provádět činnosti v ochranných pásmech dle §46 uvedeného zákona.





## PODMÍNKY PRO PROVÁDĚNÍ ČINNOSTÍ V OCHRANNÝCH PÁSMECH NADZEMNÍCH VEDENÍ

Ochranné pásmo nadzemního vedení podle §46, odst. (3), Zák. č. 458/2000 Sb., tj. zákona o podmínkách podnikání a o výkonu státní správy v energetických odvětvích a o změně některých zákonů (energetický zákon), ve znění pozdějších předpisů (dále jen "energetický zákon") je souvislý prostor vymezený svislými rovinami vedenými po obou stranách vedení ve vodorovné vzdálenosti měřené kolmo na vedení, které činí od krajního vodiče vedení na obě jeho strany:

- a) u napětí nad 1 kV a do 35 kV včetně
  - pro vodiče bez izolace 7 metrů (resp. 10 metrů u zařízení postaveného do 31. 12. 1994, vyjma lesních průseků, kde rozsah ochranného pásma i do uvedeného data činí 7 metrů),
  - pro vodiče s izolací základní 2 metry,
  - pro závěsná kabelová vedení 1 metr;
- b) u napětí nad 35 kV do 110 kV včetně
  - pro vodiče bez izolace 12 metrů (resp. 15 metrů u zařízení postaveného do 31. 12. 1994).
  - pro vodiče s izolací základní 5 metrů

Poznámka: Nadzemní vedení nízkého napětí (do 1 kV) není chráněno ochranným pásmem. Při činnostech prováděných v jeho blízkosti (práce v blízkosti) je nutné dodržet vzdálenosti dané ČSN EN 50110-1 ed. 2.

### **V ochranném pásmu nadzemního vedení je podle §46 odst. (8) a (9) energetického zákona zakázáno:**

1. zřizovat bez souhlasu vlastníka těchto zařízení stavby či umisťovat konstrukce a jiná podobná zařízení, jakož i uskladňovat hořlavé a výbušné látky,
  2. provádět bez souhlasu vlastníka zemní práce,
  3. provádět činnosti, které by mohly ohrozit spolehlivost a bezpečnost provozu těchto zařízení nebo ohrozit život, zdraví či majetek osob,
  4. provádět činnosti, které by znemožňovaly nebo podstatně znesnadňovaly přístup k těmto zařízením,
  5. vysazovat chmelnice a nechávat růst porosty nad výšku 3 metry.
- Pokud stavba nebo stavební činnost zasahuje do ochranného pásma nadzemního vedení, je třeba požádat o písemný souhlas vlastníka nebo provozovatele tohoto zařízení na základě §46, odst. (8) a (11) energetického zákona.

### **V ochranných pásmech nadzemních vedení je třeba dále dodržovat následující podmínky:**

1. Při pohybu nebo pracích v blízkosti elektrického vedení vysokého napětí se nesmí osoby, předměty, prostředky nemající povahu jeřábu přiblížit k živým částem - vodičům blíže než 2 metry (dle ČSN EN 50110-1).
2. Jeřáby a jim podobná zařízení musí být umístěny tak, aby v kterékoli poloze byly všechny jejich části mimo ochranné pásmo vedení, a musí být zamezeno vymrštění lana.
3. Je zakázáno stavět budovy nebo jiné objekty v ochranných pásmech nadzemních vedení vysokého napětí.
4. Je zakázáno, provádět veškeré pozemní práce, při kterých by byla narušena stabilita podpěrných bodů - sloupů nebo stožárů.
5. Je zakázáno upevňovat antény, reklamy, ukazatele apod. pod, přes nebo přímo na stožáry elektrického vedení.
6. Dodavatel prací musí prokazatelně seznámit své pracovníky, jichž se to týká s ČSN EN 50110-1.
7. Pokud není možné dodržet body č. 1 až 4, je možné požádat příslušný provozní útvar provozovatele distribuční soustavy o další řešení (zajištění odborného dohledu pracovníka s elektrotechnickou kvalifikací dle Vyhlášky č. 50/1978 Sb., vypnutí a zajištění zařízení, zaizolování živých částí apod.), pokud nejsou tyto podmínky již součástí jiného vyjádření ke konkrétní stavbě.
8. V případě požadavku na vypnutí zařízení po nezbytnou dobu provádění prací je nutné požádat minimálně 2 měsíce před požadovaným termínem. V případě vedení nízkého napětí je možné též požádat o zaizolování části vedení.

Případné nedodržení uvedených podmínek bude řešeno příslušným stavebním úřadem nebo nahlášeno Energetickému regulačnímu úřadu jako správní delikt ve smyslu příslušného ustanovení energetického zákona, spočívající v porušení zákazu provádět činnosti v ochranných pásmech dle §46 uvedeného zákona.



## PODMÍNKY PRO PROVÁDĚNÍ ČINNOSTÍ V OCHRANNÝCH PÁSMECH ELEKTRICKÝCH STANIC

Ochranné pásmo elektrické stanice je stanoveno v §46, odst. (6), Zák. č. 458/2000 Sb., tj. zákona o podmínkách podnikání a o výkonu státní správy v energetických odvětvích a o změně některých zákonů (energetický zákon), ve znění pozdějších předpisů (dále jen "energetický zákon") a je vymezeno svislými rovinami vedenými ve vodorovné vzdálenosti:

- a) u venkovních el. stanic a dále stanic s napětím větším než 52 kV v budovách 20 metrů od oplocení nebo od vnějšího líce obvodového zdiva,
- b) u stožárových elektrických stanic a věžových stanic s venkovním příívodem s převodem napětí z úrovně nad 1 kV a menší než 52 kV na úroveň nízkého napětí 7 m od vnější hrany půdorysu stanice ve všech směrech,
- c) u kompaktních a zděných el. stanic s převodem napětí z úrovně nad 1 kV a menší než 52 kV na úroveň nízkého napětí 2 metry od vnějšího pláště stanice ve všech směrech,
- d) u vestavěných el. stanic 1 metr od obestavění.

### **V ochranném pásmu elektrické stanice je podle §46 odst. (8) a (10) energetického zákona zakázáno:**

- 1. zřizovat bez souhlasu vlastníka těchto zařízení stavby či umisťovat konstrukce a jiná podobná zařízení, jakož i uskladňovat hořlavé a výbušné látky,
- 2. provádět bez souhlasu vlastníka zemní práce,
- 3. provádět činnosti, které by mohly ohrozit spolehlivost a bezpečnost provozu těchto zařízení nebo ohrozit život, zdraví či majetek osob,
- 4. provádět činnosti, které by znemožňovaly nebo podstatně znesnadňovaly přístup k těmto zařízením.

Pokud stavba nebo stavební činnost zasahuje do ochranného pásma elektrické stanice, je třeba požádat o písemný souhlas vlastníka nebo provozovatele tohoto zařízení na základě §46, odst. (8) a (11) energetického zákona.

### **V ochranném pásmu elektrické stanice je dále zakázáno provádět činnosti, které by mohly mít za následek ohrožení bezpečnosti a spolehlivosti provozu stanice nebo zmenšující či podstatně znesnadňující její obsluhu a údržbu a to zejména:**

- 5. provádět výkopové práce ohrožující zaústění podzemních vedení vysokého a nízkého napětí nebo stabilitu stavební části el. stanice (viz podmínky pro činnosti v ochranných pásmech podzemního vedení),
- 6. skladovat či umisťovat předměty bránící přístupu do elektrické stanice nebo k rozvaděčům vysokého nebo nízkého napětí,
- 7. umisťovat antény, reklamy, ukazatele apod.,
- 8. zřizovat oplocení, které by znemožnilo obsluhu el. stanice.

Případné nedodržení uvedených podmínek bude řešeno příslušným stavebním úřadem nebo nahlášeno Energetickému regulačnímu úřadu jako správní delikt ve smyslu příslušného ustanovení energetického zákona spočívající v porušení zákazu provádět činnosti v ochranných pásmech dle §46 uvedeného zákona.



**VYJÁDŘENÍ O EXISTENCI SÍTĚ ELEKTRONICKÝCH KOMUNIKACÍ  
A VŠEOBECNÉ PODMÍNKY OCHRANY SÍTĚ ELEKTRONICKÝCH KOMUNIKACÍ  
SPOLEČNOSTI Česká telekomunikační infrastruktura a.s.**

vydané podle § 101 zákona č. 127/2005 Sb., o elektronických komunikacích a o změně některých souvisejících zákonů (zákon o elektronických komunikacích), ve znění pozdějších předpisů a § 161 zákona č. 183/2006 Sb., o územním plánování a stavebním řádu (stavební zákon) či dle dalších příslušných právních předpisů

**Číslo jednací: 527667/16**

**Číslo žádosti: 0116 538 590**

**Důvod vydání Vyjádření: Stavební řízení**

**Platnost tohoto Vyjádření končí dne: 4. 2. 2018.**

<b>Žadatel</b>	PONTIKA s.r.o.	
<b>Stavebník</b>	KSÚS KK p.o.	
<b>Název akce</b>	Rekonstrukce mostu ev.č.209-010a přes Ohři v Lokti, SO 01,02,03	
<b>Zájmové území</b>	<b>Okres</b>	Sokolov
	<b>Obec</b>	Loket
	<b>Kat. území / č. parcely</b>	Loket

Žadatel shora označenou žádostí určil a vyznačil zájmové území, jakož i stanovil důvod pro vydání Vyjádření o existenci sítě elektronických komunikací a Všeobecných podmínek ochrany sítě elektronických komunikací společnosti Česká telekomunikační infrastruktura a.s.(dále jen *Vyjádření*).

Na základě určení a vyznačení zájmového území žadatelem a na základě stanovení důvodu pro vydání *Vyjádření* vydává společnost Česká telekomunikační infrastruktura a.s. následující *Vyjádření*:

Ve vyznačeném zájmovém území se nachází síť elektronických komunikací  
společnosti Česká telekomunikační infrastruktura a.s. (dále jen *SEK*)  
nebo její ochranné pásmo.

Existence a poloha *SEK* je zakreslena v příloženém výřezu/výřezích z účelové mapy *SEK* společnosti Česká telekomunikační infrastruktura a.s. Ochranné pásmo *SEK* je v souladu s ustanovením § 102 zákona č. 127/2005 Sb., o elektronických komunikacích a o změně některých souvisejících zákonů stanoveno rozsahem 1,5 m po stranách krajního vedení *SEK* a není v příloženém výřezu/výřezích z účelové mapy *SEK* společnosti Česká telekomunikační infrastruktura a.s.vyznačeno (dále jen *Ochranné pásmo*).

(1) *Vyjádření* je platné pouze pro zájmové území určené a vyznačené žadatelem, jakož i pro důvod vydání *Vyjádření* stanovený žadatelem v žádosti.

Číslo jednací: 527667/16

Číslo žádosti: 0116 538 590

*Vyjádření* pozbývá platnosti uplynutím doby platnosti v tomto *Vyjádření* uvedeného, změnou rozsahu zájmového území či změnou důvodu vydání *Vyjádření* uvedeného v žádosti, nesplněním povinnosti stavebníka dle bodu (3) tohoto *Vyjádření*, a nebo pokud se žadatel či stavebník bezprostředně před zahájením realizace stavby ve vyznačeném zájmovém území prokazatelně neujistí u společnosti *Česká telekomunikační infrastruktura a.s.* o tom, zda toto *Vyjádření* v době bezprostředně předcházející zahájení realizace stavby ve vyznačeném zájmovém území stále odpovídá skutečnosti, to vše v závislosti na tom, která ze skutečností rozhodná pro pozbytí platnosti tohoto *Vyjádření* nastane nejdříve.

(2) Podmínky ochrany *SEK* jsou stanoveny v tomto *Vyjádření* a ve Všeobecných podmínkách ochrany *SEK* společnosti *Česká telekomunikační infrastruktura a.s.*, které jsou nedílnou součástí tohoto *Vyjádření*. Stavebník, nebo jím pověřená třetí osoba, je povinen řídit se těmito Všeobecnými podmínkami ochrany *SEK* společnosti *Česká telekomunikační infrastruktura a.s.*

(3) Stavebník, nebo jím pověřená třetí osoba, je povinen **pouze pro případ, že**

a) existence a poloha *SEK*, jež je zakreslena v přiloženém výřezu/výřezech z účelové mapy *SEK* společnosti *Česká telekomunikační infrastruktura a.s.* a nebo

b) toto *Vyjádření*, včetně Všeobecných podmínek ochrany *SEK*

**nepředstavuje dostatečnou informaci pro záměr, pro který podal shora označenou žádost nebo pro zpracování projektové dokumentace stavby, která koliduje se *SEK*, nebo zasahuje do Ochranného pásma *SEK*, vyzvat písemně společnost *Česká telekomunikační infrastruktura a.s.* k upřesnění podmínek ochrany *SEK*, a to prostřednictvím zaměstnance společnosti *Česká telekomunikační infrastruktura a.s.* pověřeného ochranou sítě - Miroslav Apolín, e-mail: [miroslav.apolin@cetin.cz](mailto:miroslav.apolin@cetin.cz) (dále jen POS).**

(4) Přeložení *SEK* zajistí její vlastník, společnost *Česká telekomunikační infrastruktura a.s.* Stavebník, který vyvolal překládku *SEK* je dle ustanovení § 104 odst. 17 zákona č. 127/2005 Sb., o elektronických komunikacích a o změně některých souvisejících zákonů povinen uhradit společnosti *Česká telekomunikační infrastruktura a.s.* veškeré náklady na nezbytné úpravy dotčeného úseku *SEK*, a to na úrovni stávajícího technického řešení.

(5) Pro účely přeložení *SEK* dle bodu (3) tohoto *Vyjádření* je stavebník povinen uzavřít se společností *Česká telekomunikační infrastruktura a.s.* Smlouvu o realizaci překládky *SEK*.

(6) Společnost *Česká telekomunikační infrastruktura a.s.* prohlašuje, že žadateli byly pro jím určené a vyznačené zájmové území poskytnuty veškeré, ke dni podání shora označené žádosti, dostupné informace o *SEK*.

(7) Žadateli převzetím tohoto *Vyjádření* vzniká povinnost poskytnuté informace a data užít pouze k účelu, pro který mu byla tato poskytnuta. Žadatel není oprávněn poskytnuté informace a data rozmnožovat, rozšiřovat, pronajímat, půjčovat či jinak užívat bez souhlasu společnosti *Česká telekomunikační infrastruktura a.s.* V případě porušení těchto povinností vznikne žadateli odpovědnost vyplývající z platných právních předpisů, zejména předpisů práva autorského.

V případě dotazů k *Vyjádření* lze kontaktovat společnost *Česká telekomunikační infrastruktura a.s.* na asistenční lince 14 111.

#### **Přílohami *Vyjádření* jsou:**

- Všeobecné podmínky ochrany *SEK* společnosti *Česká telekomunikační infrastruktura a.s.*
- Situační výkres (obsahuje zájmové území určené a vyznačené žadatelem a výřezy účelové mapy *SEK*)
- Informace k vytyčení *SEK*

Číslo jednací: 527667/16

Číslo žádosti: 0116 538 590

Vyjádření vydala společnost *Česká telekomunikační infrastruktura a.s.* dne: 4. 2. 2016.

  
Česká telekomunikační infrastruktura a.s.  
Olšanská 2681/6  
130 00 Praha 3  
DIČ: CZ04084063  


## **Všeobecné podmínky ochrany SEK společnosti *Česká telekomunikační infrastruktura a.s.***

### **I. Obecná ustanovení**

1. Stavebník, nebo jím pověřená třetí osoba, je povinen při provádění jakýchkoliv činností, zejména stavebních nebo jiných prací, při odstraňování havárií a projektování staveb, řídit se platnými právními předpisy, technickými a odbornými normami (včetně doporučených), správnou praxí v oboru stavebnictví a technologickými postupy a učinit veškerá opatření nezbytná k tomu, aby nedošlo k poškození nebo ohrožení sítě elektronických komunikací ve vlastnictví společnosti *Česká telekomunikační infrastruktura a.s.* a je výslovně srozuměn s tím, že SEK jsou součástí veřejné komunikační sítě, jsou zajišťovány ve veřejném zájmu a jsou chráněny právními předpisy.
2. Při jakékoliv činnosti v blízkosti vedení SEK je stavebník, nebo jím pověřená třetí osoba, povinen respektovat ochranné pásmo SEK tak, aby nedošlo k poškození nebo zamezení přístupu k SEK. Při křížení nebo souběhu činností se SEK je povinen řídit se platnými právními předpisy, technickými a odbornými normami (včetně doporučených), správnou praxí v oboru stavebnictví a technologickými postupy. Při jakékoliv činnosti ve vzdálenosti menší než 1,5 m od krajního vedení vyznačené trasy podzemního vedení SEK (dále jen PVSEK) nesmí používat mechanizačních prostředků a nevhodného nářadí.
3. Pro případ porušení kterékoliv z povinností stavebníka, nebo jím pověřené třetí osoby, založené Všeobecnými podmínkami ochrany SEK společnosti *Česká telekomunikační infrastruktura a.s.* je stavebník, nebo jím pověřená třetí osoba, odpovědný za veškeré náklady a škody, které společnosti *Česká telekomunikační infrastruktura a.s.* vzniknou porušením jeho povinností.
4. V případě, že budou zemní práce zahájeny po uplynutí doby platnosti tohoto *Vyjádření*, nelze toto *Vyjádření* použít jako podklad pro vytyčení a je třeba požádat o vydání nového *Vyjádření*.
5. Bude-li žadatel na společnosti *Česká telekomunikační infrastruktura a.s.* požadovat, aby se jako účastník správního řízení, pro jehož účely bylo toto *Vyjádření* vydáno, vzdala práva na odvolání proti rozhodnutí vydanému ve správním řízení, pro jehož účely bylo toto *Vyjádření* vydáno, je povinen kontaktovat POS.

### **II. Součinnost stavebníka při činnostech v blízkosti SEK**

1. Započetí činnosti je stavebník, nebo jím pověřená třetí osoba, povinen oznámit POS. Oznámení bude obsahovat číslo *Vyjádření*, k němuž se vztahují tyto podmínky.
2. Před započatím zemních prací či jakékoliv jiné činnosti je stavebník, nebo jím pověřená třetí osoba, povinen zajistit vyznačení tras PVSEK na terénu dle polohopisné dokumentace. S vyznačenou trasou PVSEK prokazatelně seznámí všechny osoby, které budou a nebo by mohly činnosti provádět.
3. Stavebník, nebo jím pověřená třetí osoba, je povinen upozornit jakoukoliv třetí osobu, jež bude provádět zemní práce, aby zjistila nebo ověřila stranovou a hloubkovou polohu PVSEK příčnými sondami, a je srozuměn s tím, že možná odchylka uložení středu trasy PVSEK, stranová i hloubková, činí +/- 30 cm mezi skutečným uložením PVSEK a polohovými údaji ve výkresové dokumentaci.
4. Při provádění zemních prací v blízkosti PVSEK je stavebník, nebo jím pověřená třetí osoba, povinen postupovat tak, aby nedošlo ke změně hloubky uložení nebo prostorového uspořádání PVSEK. Odkryté PVSEK je stavebník, nebo jím pověřená třetí osoba, povinen zabezpečit proti prověšení, poškození a odcizení.
5. Při zjištění jakéhokoliv rozporu mezi údaji v projektové dokumentaci a skutečností je stavebník, nebo jím pověřená třetí osoba, povinen bez zbytečného odkladu přerušit práce a zjištění rozporu oznámit POS. V přerušovaných pracích lze pokračovat teprve poté, co od POS prokazatelně obdržel souhlas k pokračování v pracích.
6. V místech, kde PVSEK vystupuje ze země do budovy, rozváděče, na sloup apod. je stavebník, nebo jím pověřená třetí osoba, povinen vykonávat zemní práce se zvýšenou mírou opatrnosti s ohledem na ubývající krytí nad PVSEK. Výkopové práce v blízkosti sloupů nadzemního vedení SEK (dále jen NVSEK) je povinen provádět v takové vzdálenosti, aby nedošlo k narušení jejich stability, to vše za dodržení platných právních předpisů, technických a odborných norem, správné praxi v oboru stavebnictví a technologických postupů.

7. Při provádění zemních prací, u kterých nastane odkrytí *PVSEK*, stavebník, nebo jím pověřená třetí osoba před zakrytím *PVSEK* vyzve *POS* ke kontrole. Zához je stavebník oprávněn provést až poté, kdy prokazatelně obdržel souhlas *POS*.
8. Stavebník, nebo jím pověřená třetí osoba, není oprávněn manipulovat s kryty kabelových komor a vstupovat do kabelových komor bez souhlasu společnosti *Česká telekomunikační infrastruktura a.s.*
9. Stavebník, nebo jím pověřená třetí osoba, není oprávněn trasu *PVSEK* mimo vozovku přejíždět vozidly nebo stavební mechanizací, a to až do doby, než *PVSEK* řádně zabezpečí proti mechanickému poškození. Stavebník, nebo jím pověřená třetí osoba, je povinen projednat s *POS* způsob mechanické ochrany trasy *PVSEK*. Při přepravě vysokého nákladu nebo mechanizace pod trasou *NVSEK* je stavebník, nebo jím pověřená třetí osoba, povinen respektovat výšku *NVSEK* nad zemí.
10. Stavebník, nebo jím pověřená třetí osoba, není oprávněn na trase *PVSEK* (včetně ochranného pásma) jakkoliv měnit niveletu terénu, vysazovat trvalé porosty ani měnit rozsah a konstrukci zpevněných ploch (např. komunikací, parkovišť, vjezdů aj.).
11. Stavebník, nebo jím pověřená třetí osoba, je povinen manipulační a skladové plochy zřizovat v takové vzdálenosti od *NVSEK*, aby činnosti na/v manipulačních a skladových plochách nemohly být vykonávány ve vzdálenost menší než 1m od *NVSEK*.
12. Stavebník, nebo jím pověřená třetí osoba, není oprávněn užívat, přemísťovat a odstraňovat technologické, ochranné a pomocné prvky *SEK*.
13. Stavebník, nebo jím pověřená třetí osoba, není oprávněn bez předchozího projednání jakkoliv manipulovat s případně odkrytými prvky *SEK*, zejména s ochrannou skříní optických spojek, optickými spojkami, technologickými rezervami či jakýmkoliv jiným zařízením *SEK*.
14. Stavebník, nebo jím pověřená třetí osoba, je povinen každé poškození či krádež *SEK* neprodleně od okamžiku zjištění takové skutečnosti, oznámit *POS* na telefonní číslo: 606 754 992 nebo v mimopracovní době na telefonní číslo 238 462 690.

### III. Práce v objektech a odstraňování objektů

1. Stavebník, nebo jím pověřená třetí osoba, je povinen před zahájením jakýchkoliv prací v budovách a jiných objektech, kterými by mohl ohrozit stávající *SEK*, prokazatelně kontaktovat *POS* a zajistit u společnosti *Česká telekomunikační infrastruktura a.s.* bezpečné odpojení *SEK*.
2. Při provádění činností v budovách a jiných objektech je stavebník, nebo jím pověřená třetí osoba, povinen v souladu s právními předpisy, technickými a odbornými normami (včetně doporučených), správnou praxí v oboru stavebnictví a technologickými postupy provést mimo jiné průzkum vnějších i vnitřních vedení *SEK* na omítce i pod ní.

### IV. Součinnost stavebníka při přípravě stavby

1. Pokud činností stavebníka, nebo jím pověřené třetí osoby, k níž je třeba povolení správního orgánu dle zvláštního právního předpisu, dojde k ohrožení či omezení *SEK*, je stavebník, nebo jím pověřená třetí osoba, povinen kontaktovat *POS* a předložit zakreslení *SEK* do příslušné dokumentace stavby (projektové, realizační, koordinační atp.).
2. V případě, že pro činnosti stavebníka, nebo jím pověřené třetí osoby, není třeba povolení správního orgánu dle zvláštního právního předpisu, je stavebník, nebo jím pověřená třetí osoba, povinen předložit zakreslení trasy *SEK* i s příslušnými kótami do zjednodušené dokumentace (katastrální mapa, plánec), ze které bude zcela patrná míra dotčení *SEK*.

3. Při projektování stavby, rekonstrukce či přeložky vedení a zařízení silových elektrických sítí, elektrických trakcí vlaků a tramvají, nejpozději však před zahájením správního řízení ve věci povolení stavby, rekonstrukce či přeložky vedení a zařízení silových elektrických sítí, elektrických trakcí vlaků a tramvají, je stavebník, nebo jím pověřená třetí osoba, povinen provést výpočet rušivých vlivů, zpracovat ochranná opatření a předat je *POS*.

4. Při projektování stavby, při rekonstrukci, která se nachází v ochranném pásmu radiových tras společnosti *Česká telekomunikační infrastruktura a.s.* a překračuje výšku 15 m nad zemským povrchem, a to včetně dočasných objektů zařízení stavenišť (jeřáby, konstrukce, atd.), nejpozději však před zahájením správního řízení ve věci povolení takové stavby, je stavebník nebo jím pověřená třetí osoba, povinen kontaktovat *POS*. Ochranné pásmo radiových tras v šíři 50 m je zakresleno do situačního výkresu. Je tvořeno dvěma podélnými pruhy o šíři 25 m po obou stranách radiového paprsku v celé jeho délce, resp. 25 m kruhem kolem vysílacího radiového zařízení.

5. Pokud se v zájmovém území stavby nachází podzemní silnoproudé vedení (NN) společnosti *Česká telekomunikační infrastruktura a.s.* je stavebník, nebo jím pověřená třetí osoba, před zahájením správního řízení ve věci povolení správního orgánu k činnosti stavebníka, nebo jím pověřené třetí osoby, nejpozději však před zahájením stavby, povinen kontaktovat *POS*.

6. Pokud by navrhované stavby (produktovody, energovody aj.) svými ochrannými pásmy zasahovaly do prostoru stávajících tras a zařízení *SEK*, či do jejich ochranných pásem, je stavebník, nebo jím pověřená třetí osoba, povinen realizovat taková opatření, aby mohla být prováděna údržba a opravy *SEK*, a to i za použití mechanizace, otevřeného plamene a podobných technologií.

#### V. Křížení a souběh se *SEK*

1. Stavebník, nebo jím pověřená třetí osoba, je povinen v místech křížení *PVSEK* se sítěmi technické infrastruktury, pozemními komunikacemi, parkovacími plochami, vjezdy atp. ukládat *PVSEK* v zákonných předpisy stanovené hloubce a chránit *PVSEK* chráničkami s přesahem minimálně 0,5 m na každou stranu od hrany křížení. Chráničku je povinen utěsnit a zamezit vnikání nečistot.

2. Stavebník nebo jím pověřená třetí osoba, je výslovně srozuměn s tím, že v případě, kdy hodlá umístit stavbu sjezdu či vjezdu, je povinen stavbu sjezdu či vjezdu umístit tak, aby metalické kabely *SEK* nebyly umístěny v hloubce menší než 0,6 m a optické nebyly umístěny v hloubce menší než 1 m.

3. Stavebník, nebo jím pověřená třetí osoba, je povinen základy (stavby, opěrné zdi, podezdívky apod.) umístit tak, aby dodržel minimální vodorovný odstup 1,5 m od krajního vedení, případně kontaktovat *POS*.

4. Stavebník, nebo jím pověřená třetí osoba, není oprávněn trasy *PVSEK* znepřístupnit (např. zabetonováním).

5. Stavebník, nebo jím pověřená třetí osoba, je při křížení a souběhu stavby nebo sítí technické infrastruktury s kabelovodem povinen zejména:

- pokud plánované stavby nebo trasy sítí technické infrastruktury budou umístěny v blízkosti kabelovodu ve vzdálenosti menší než 2 m nebo při křížení kabelovodu ve vzdálenosti menší než 0,5 m nad nebo kdekoliv pod kabelovodem, předložit *POS* zakreslení v příčných řezech,
- do příčného řezu zakreslit také profil kabelové komory v případě, kdy jsou sítě technické infrastruktury či stavby umístěny v blízkosti kabelové komory ve vzdálenosti menší než 2 m,
- neumísťovat nad trasou kabelovodu v podélném směru sítí technické infrastruktury,
- předložit *POS* vypracovaný odborný statický posudek včetně návrhu ochrany tělesa kabelovodu pod stavbou, ve vjezdu nebo pod zpevněnou plochou,
- nezakrývat vstupy do kabelových komor, a to ani dočasně,
- projednat s *POS*, nejpozději ve fázi projektové přípravy, jakékoliv výkopové práce, které by mohly být vedeny v úrovni či pod úrovní kabelovodu nebo kabelové komory a veškeré případy, kdy jsou trajektorie podvrtnů a protlaků ve vzdálenosti menší než 1,5 m od kabelovodu.



Příloha k *Vyjádření* 527667/16

Číslo žádosti: 0116 538 590

## Informace k vytyčení *SEK*

V případě požadavku na vytyčení *PVSEK* společnosti *Česká telekomunikační infrastruktura a.s.* se, prosím, obraťte na společnosti uvedené níže.

### **Česká telekomunikační infrastruktura a.s. - středisko Čechy západ**

se sídlem: Olšanská 2681/6, Praha 3, PSČ 13000

IČ: 04084063

DIČ: CZ04084063

kontakt: tel: 238463047 obslužná doba po-pa 7 - 15 hod

### **ARANEA NETWORK a.s. - výhradní dodavatel společnosti Česká telekomunikační infrastruktura a.s.**

se sídlem: 5.května 16, 252 41 Dolní Břežany - pobočka Karlovy Vary, Jáchymovská 96, 360 04 Karlovy Vary

IČ: 24126039

DIČ: CZ24126039

kontakt: Rostislav Králíček, mobil 602 413 059, e-mail: kralicek@araneanetwork.cz

### **Intell. Net s.r.o.**

se sídlem: U Pily 1, 353 01 Mariánské Lázně

IČ: 27971546

DIČ: CZ 27971546

kontakt: Jaromír Zachata, tel.: 352200801, mobil: 775855229, e-mail: vytyceni@intell.cz

### **SUPTel s.r.o.**

se sídlem: Hřbitovní 1322/15, 312 16 Plzeň

IČ: 25229397

DIČ: CZ25229397

kontakt: František Valach, mobil 724635371, e-mail valach@suptel.cz

### **Watecom s.r.o.**

se sídlem: Pod Žvahovem 279/11 PRAHA 5-Hlubočepy, stř.Severní 60 PLZEŇ-Valcha

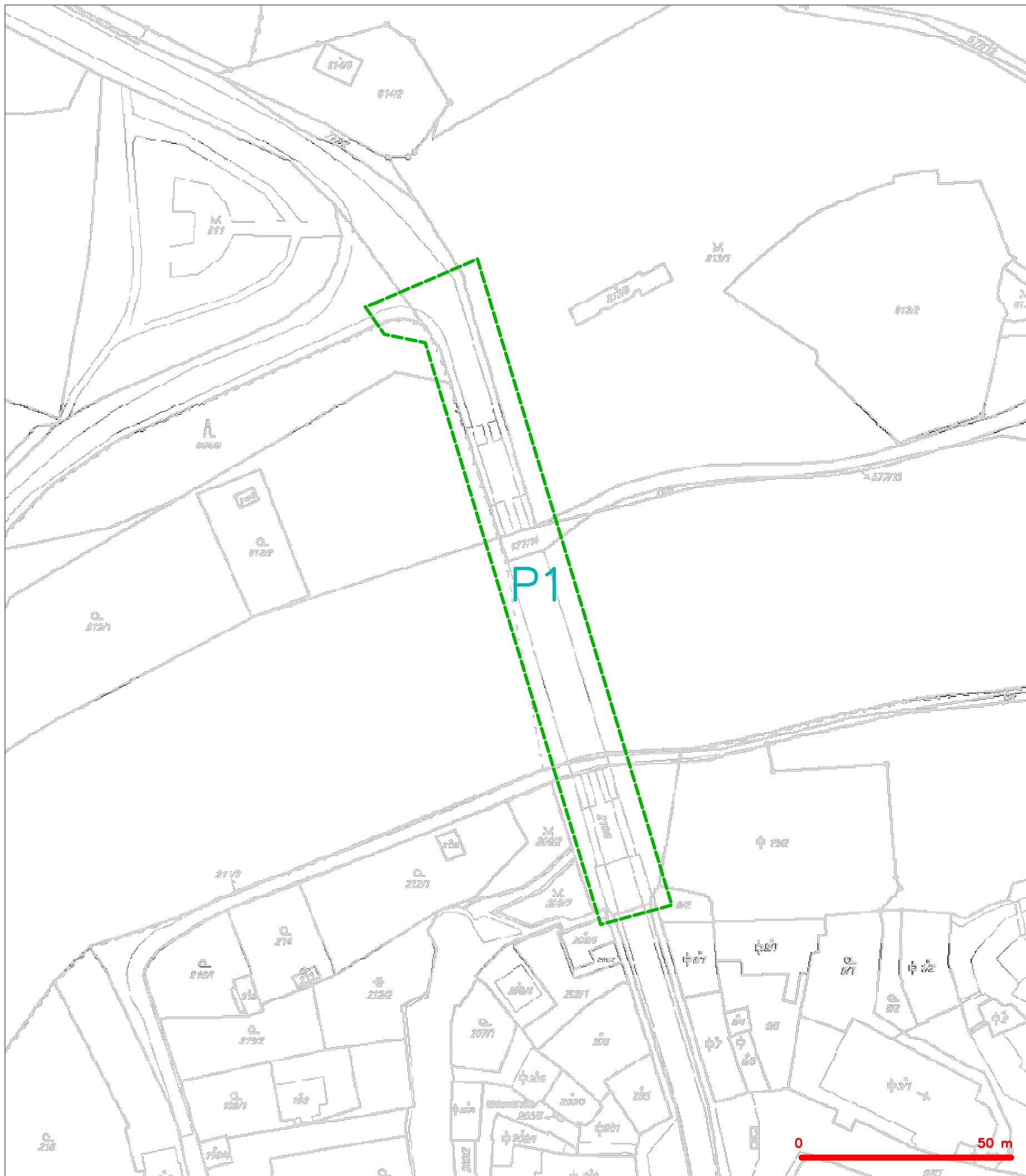
IČ: 27200175

DIČ: CZ 27200175

kontakt: Vladimír Kýček, mobil: 602306563, e-mail: kycek@watecom.cz

Libor Krbek (zástup), mobil: 606242455, e-mail: krbek@watecom.cz

## SITUAČNÍ VÝKRES - ZÁJMOVÉ ÚZEMÍ



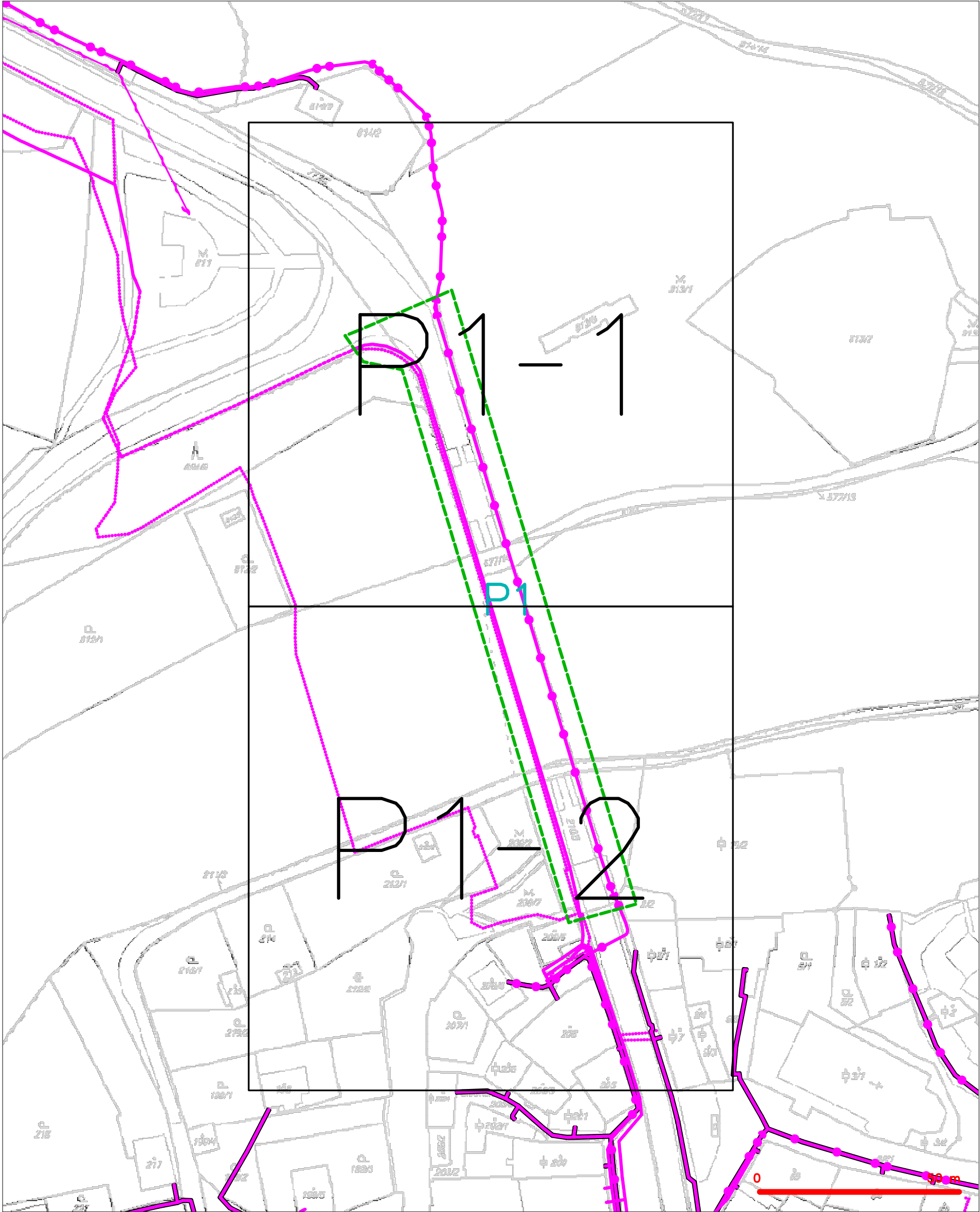
### LEGENDA

----- hranice zájmového území k vyjádření

  
Česká telekomunikační infrastruktura a.s.  
Ořanská 2681/5  
130 00 Praha 3  
DIČ: CZ04084063  
96

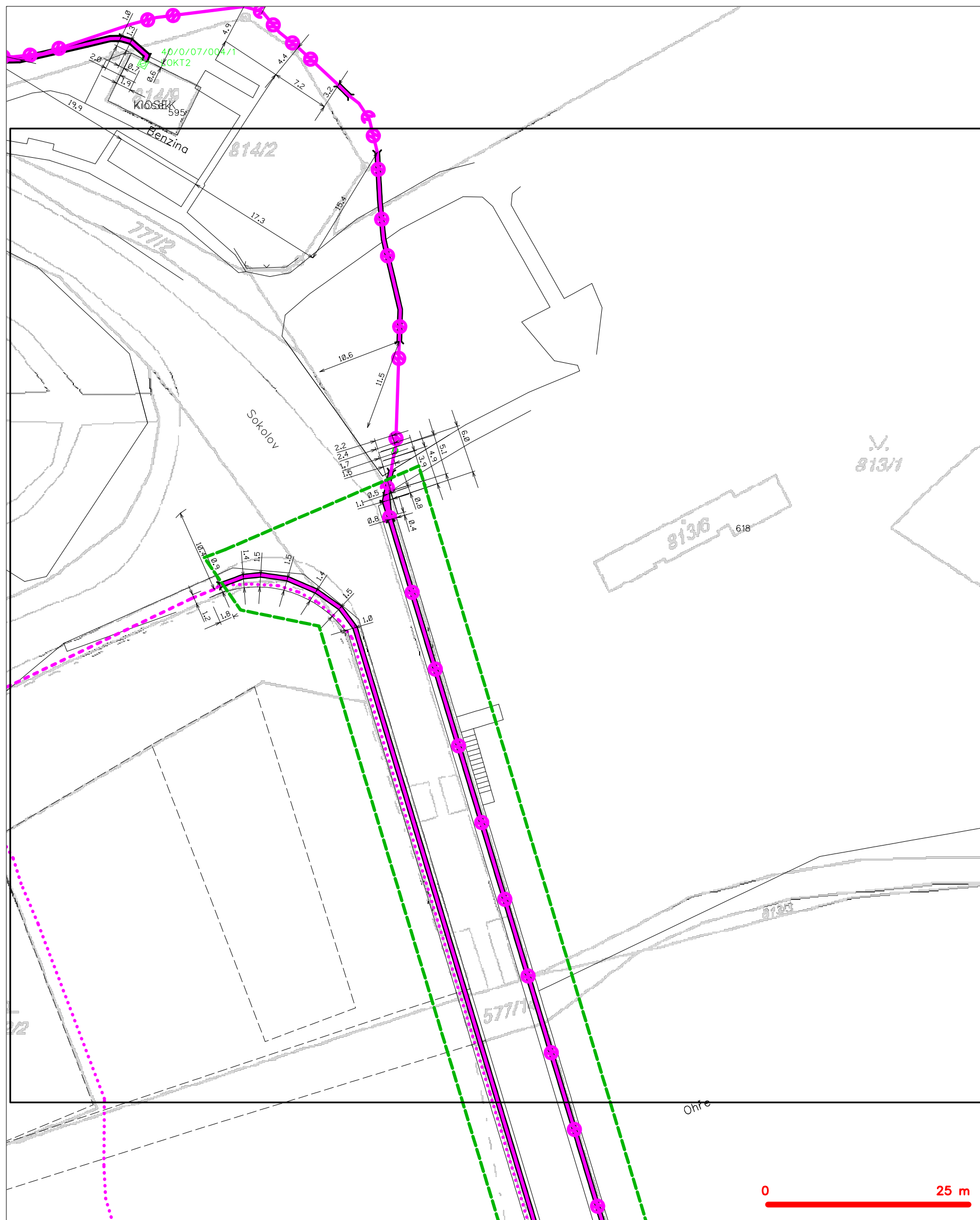


SITUAČNÍ VÝKRES - POLYGON 1



— — — — —	hranice zájmového území k vyjádření	— — — — —	nezaměřený průběh optického kabelu, HDPE trubky
— — — — —	NV přípojka, území s NV přípojkou CETIN	— — — — —	nebo souběh optického a metalického kabelu
— — — — —	zaměřený průběh metalického kabelu	— — — — —	radiové sítě, ochranné pásmo radiové sítě
— — — — —	zaměřený průběh optického kabelu, HDPE trubky	— — — — —	nadzemní sítě
— — — — —	nebo souběh optického a metalického kabelu	— — — — —	neprovazované sítě
— — — — —	nezaměřený průběh metalického kabelu	— — — — —	podzemní sítě cizí
— — — — —	nadzemní sítě cizí	— — — — —	sítě s NV

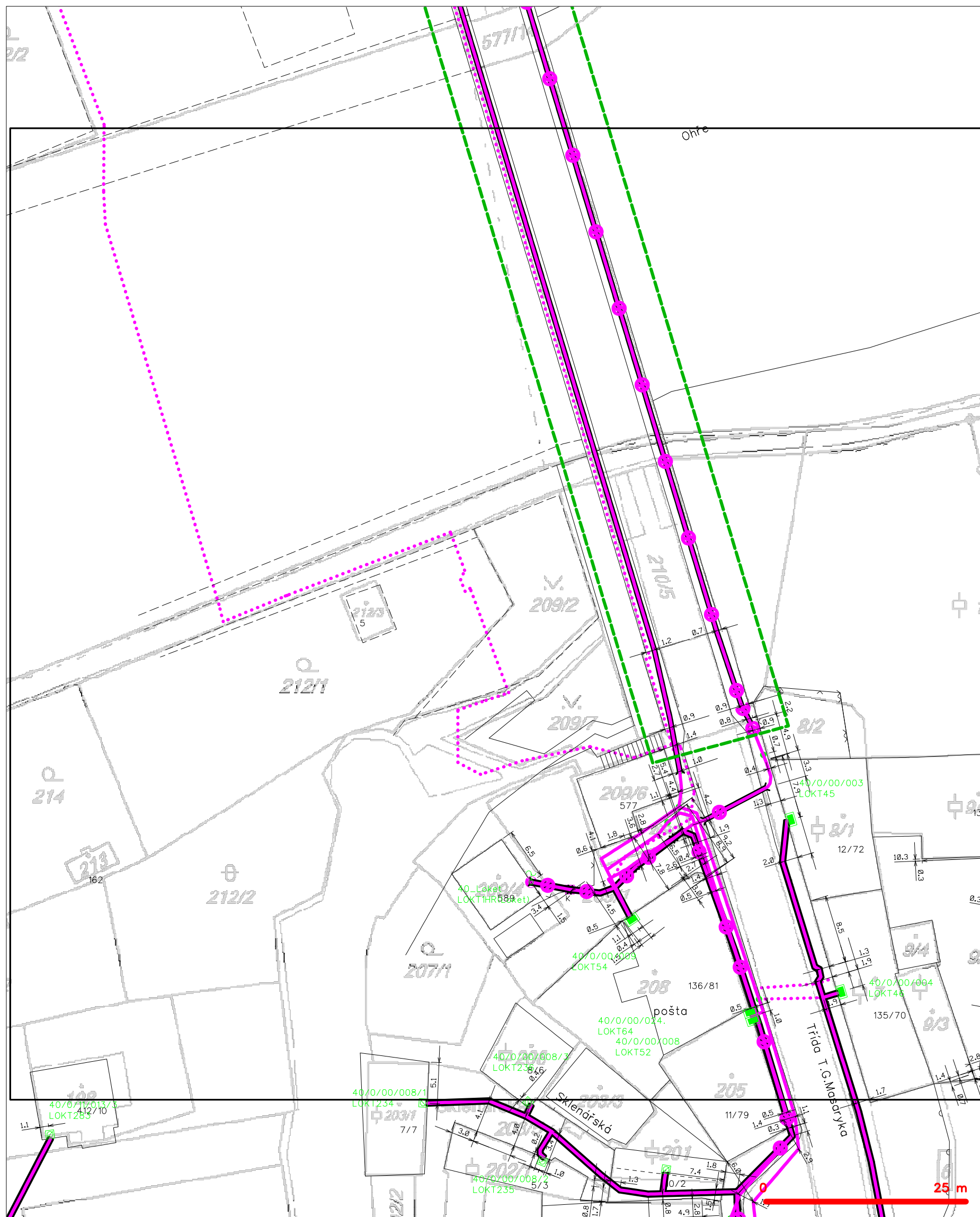
SITUAČNÍ VÝKRES - POLYGON 1, list kladu P1-1



**LEGENDA**

	hranice zájmového území k vyjádření		nezaměřený průběh optického kabelu, HDPE trubky
	NV přípojka, území s NV přípojkou CETIV		nebo souběh optického a metalického kabelu
	zaměřený průběh metalického kabelu		radiové sítě, ochranné pásmo radiové sítě
	zaměřený průběh optického kabelu, HDPE trubky		nadzemní sítě
	nebo souběh optického a metalického kabelu		neprovazované sítě
	nezaměřený průběh metalického kabelu		podzemní sítě cizí
	nadzemní sítě cizí		sítě s NV
			kolektor, kabelovod

SITUAČNÍ VÝKRES - POLYGON 1, list kladu P1-2



**LEGENDA**

	hranice zájmového území k vyjádření		nezaměřený průběh optického kabelu, HDPE trubky
	NV přípojka, území s NV přípojkou CETIV		nebo souběh optického a metalického kabelu
	zaměřený průběh metalického kabelu		radiové sítě, ochranné pásmo radiové sítě
	zaměřený průběh optického kabelu, HDPE trubky		podzemní sítě
	nebo souběh optického a metalického kabelu		neprovazované sítě
	nezaměřený průběh metalického kabelu		podzemní sítě cizí
	podzemní sítě cizí		sítě s NV
			kolektor, kabelovod

PONTIKA s.r.o.  
Štúrova 352/15  
36004 Karlovy Vary

naše značka  
5001249108

vyřizuje  
Jaroslav Kápička

datum  
04.02.2016

Věc:

**Rekonstrukce mostu ev.č.209-010a přes Ohři v Lokti, SO 01,02,03**

K.ú. - p.č.: Loket

Stavebník: Krajská správa a údržba silnic Karlovarského kraje, příspěvková organizace, Chebská 282, 35601 Sokolov

Účel stanoviska: Existence sítí

RWE GasNet, s.r.o., jako provozovatel distribuční soustavy (PDS) a technické infrastruktury, zastoupený RWE Distribuční služby, s.r.o., vydává toto stanovisko:

V zájmovém území vyznačeném v příloze tohoto stanoviska, nebo jeho blízkosti se nachází provozovaná plynárenská zařízení a plynovodní přípojky ve vlastnictví nebo správě RWE GasNet, s.r.o. - viz příloha s informativní polohou tohoto plynárenského zařízení a plynovodních přípojek a informací v legendě. Přesnou polohu plynárenského zařízení a plynovodních přípojek je nutno před zahájením stavby určit vytyčením. Upozorňujeme, že se v zájmovém území vyznačeném v příloze tohoto stanoviska mohou nacházet plynárenská zařízení a plynovodní přípojky, která jsou ve fázi výstavby a doposud nebyla předána RWE GasNet, s.r.o. k provozování. Taktéž se v zájmovém území mohou nacházet plynárenská zařízení a plynovodní přípojky jiných vlastníků či správců, případně i dlouhodobě nefunkční/neprovozovaná plynárenská zařízení a plynovodní přípojky bez dostupných informací o jejich poloze a vlastnictví.

Toto stanovisko slouží POUZE JAKO INFORMACE o existenci plynárenského zařízení a plynovodních přípojek v zájmovém území vyznačeném v příloze.

Stanovisko NELZE POUŽÍT pro jednání s orgány státní správy ve věcech územního plánování a stavebního řádu dle zákona č. 183/2006 Sb. v platném znění a NELZE ho použít např. pro územní řízení, řízení o územním souhlasu, veřejnoprávní smlouvy pro umístění stavby, zjednodušené územní řízení, ohlášení, stavební řízení, společné územní a stavební řízení, veřejnoprávní smlouvu o provedení stavby nebo oznámení stavebního záměru s certifikátem autorizovaného inspektora.

Stanovisko NELZE POUŽÍT pro realizaci stavby a rovněž nenahrazuje stanovisko k dokumentaci stavby.

Pro případné upřesnění polohy PZ je nutné provést jeho vytyčení. Vytyčení provede příslušná provozní oblast. Při žádosti uvede žadatel naši značku (číslo jednací) uvedenou v úvodu tohoto stanoviska.

Platí pouze pro území vyznačené v příloze tohoto stanoviska a to 24 měsíců ode dne jeho vydání.

Stanovisko bylo vygenerováno na základě Vaší žádosti automaticky.

RWE Distribuční služby, s.r.o.

Plynárenská 499/1  
Zábrdovice  
602 00 Brno  
T +420532221111  
F +420545578571  
E info\_ds@rwe.cz  
I www.rwe.cz  
IČ: 27935311  
DIČ: CZ27935311

Zapsán do obchodního rejstříku:  
Krajský soud v Brně  
oddíl C, vložka 57165  
26.07.2007

Bankovní spojení:  
Československá obchodní banka,  
a.s.  
Číslo účtu: 17837923  
Kód banky: 0300

Za správnost a úplnost dokumentace předložené s žádostí včetně jejího souladu s platnými předpisy plně zodpovídá její zpracovatel. Stanovisko nenahrazuje případná další stanoviska k jiným částem stavby.

V případě další korespondence nebo jednání (např. změna stavby) uvádějte naši značku - 5001249108 a datum tohoto stanoviska. Kontakty jsou k dispozici na [www.rwe-ds.cz](http://www.rwe-ds.cz) nebo Zákaznická linka 840 11 33 55.



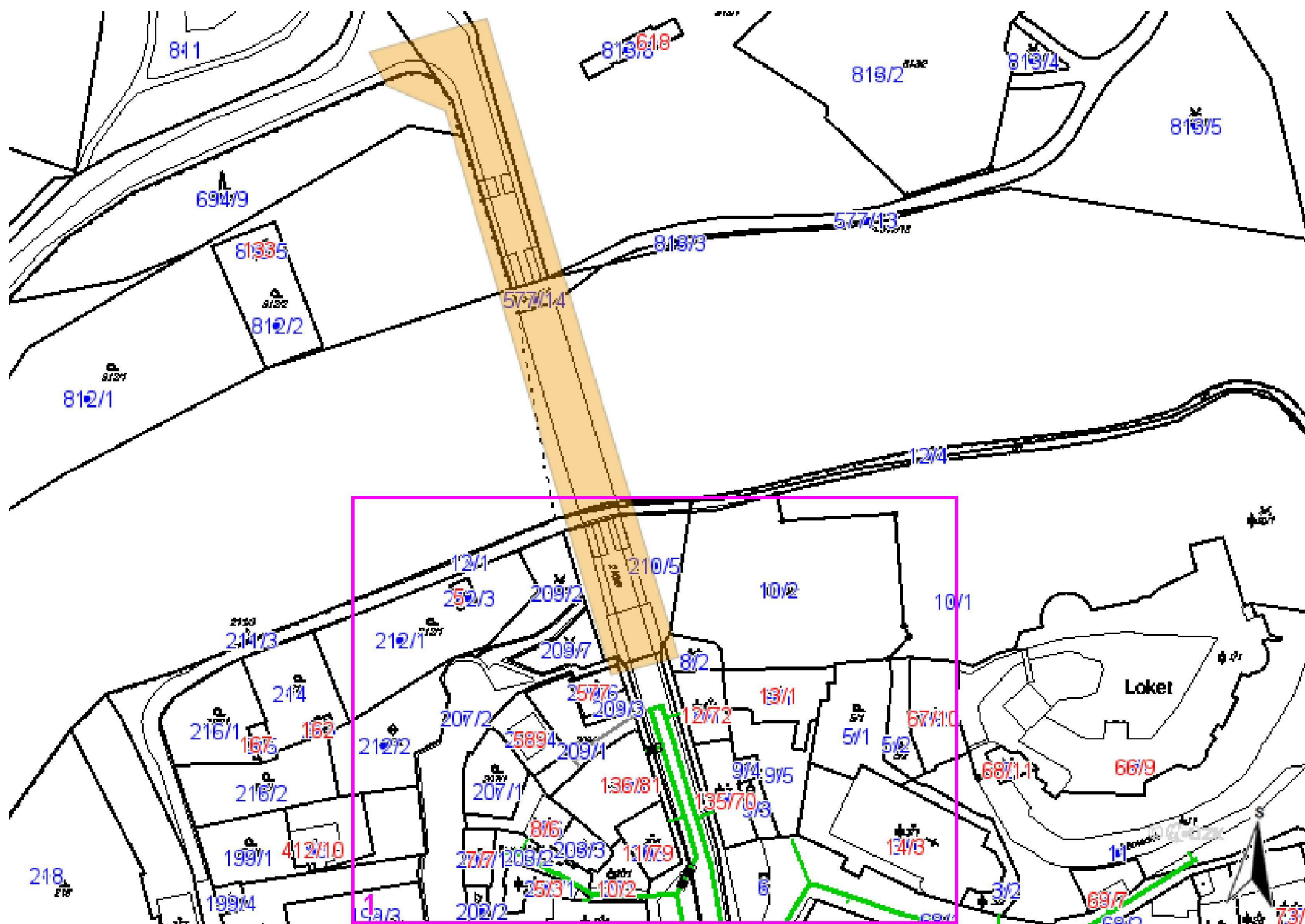
Jaroslav Kápička  
vedoucí zpracování externích požadavků  
odbor zpracování externích požadavků  
RWE Distribuční služby, s.r.o.

Přílohy: Detailní zakres plynárenského zařízení



**Příloha: Detailní zákres plynárenského zařízení. Tato příloha je nedílnou součástí stanoviska č. 5001249108 ze dne 04.02.2016.**

Provozovatel DS: RWE GasNet, s.r.o.; Stavebník: Krajská správa a údržba silnic Karlovarského kraje, příspěvková organizace, Chebská 282, 35601 Sokolov. K.ú.: Loket.

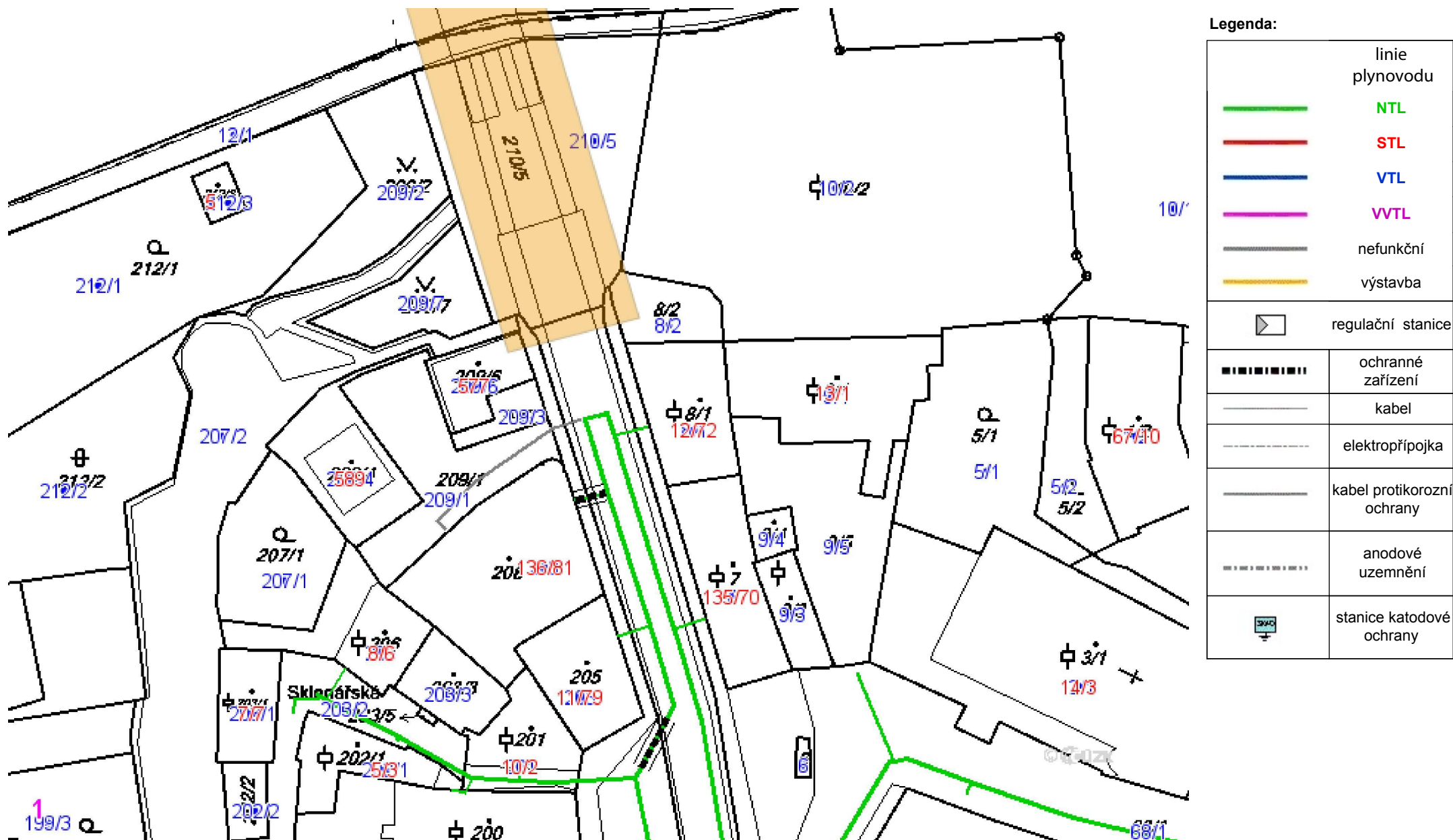



**Legenda:**

linie plynovodu	
	NTL
	STL
	VTL
	VTLL
	nefunkční
	výstavba
	regulační stanice
	ochranné zařízení
	kabel
	elektropřípojka
	kabel protikoroziční ochrany
	anodové uzemnění
	stanice katodové ochrany

**Příloha: Detailní zákres plynárenského zařízení. Tato příloha je nedílnou součástí stanoviska č. 5001249108 ze dne 04.02.2016.**

Provozovatel DS: RWE GasNet, s.r.o.; Stavebník: Krajská správa a údržba silnic Karlovarského kraje, příspěvková organizace, Chebská 282, 35601 Sokolov. K.ú.: Loket.





# Locket

PASPORT VEŘEJNÉHO OSVĚTLENÍ

duben 2011



Zhotovitel

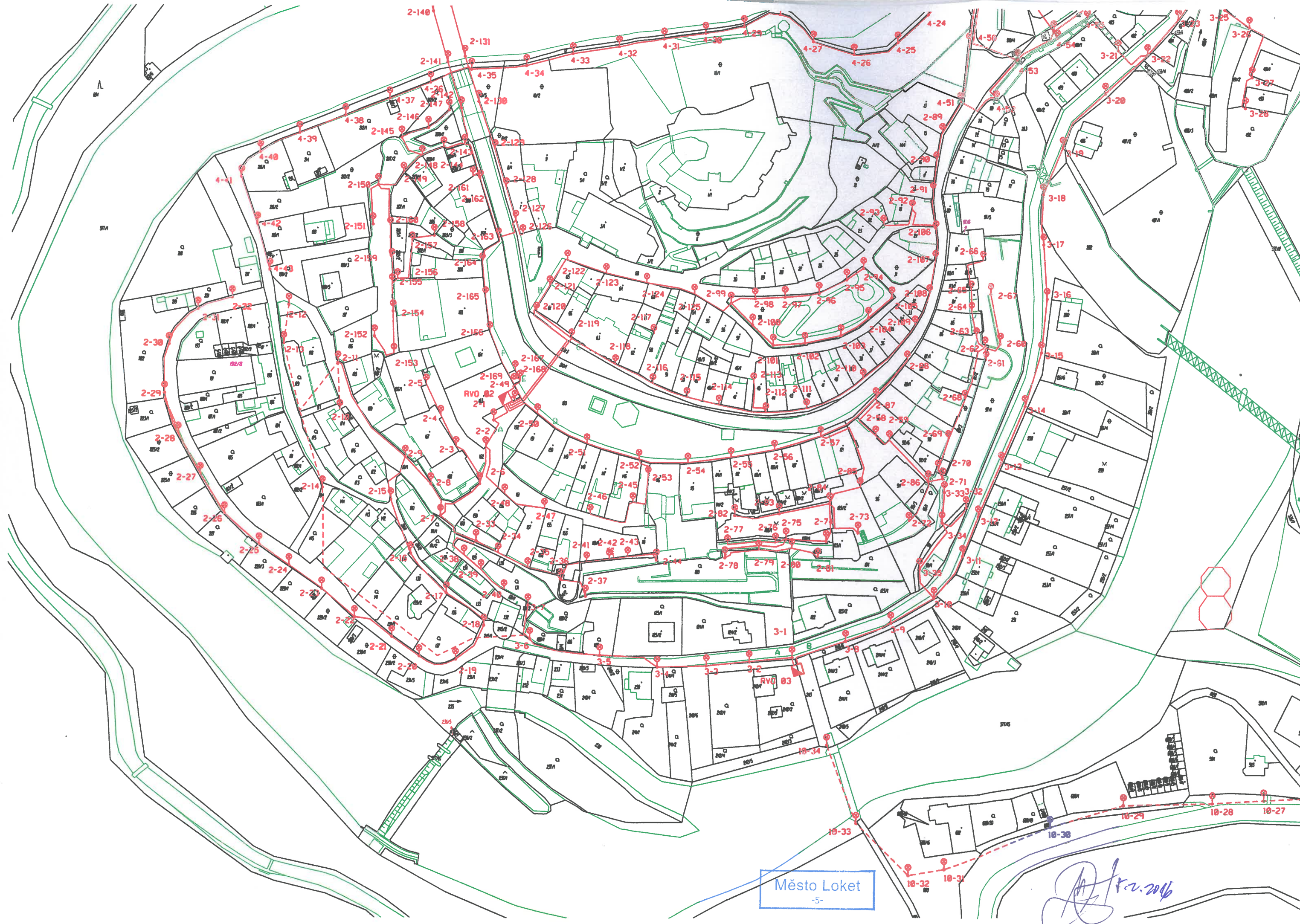
ČEZ Energetické služby, s.r.o.,  
Výstavní 1144/103, 706 02 Ostrava-Vítkovice

Datum  
30.4.2011

ěsto Locket  
-5-

*[Handwritten signature]*  
30.4.2011

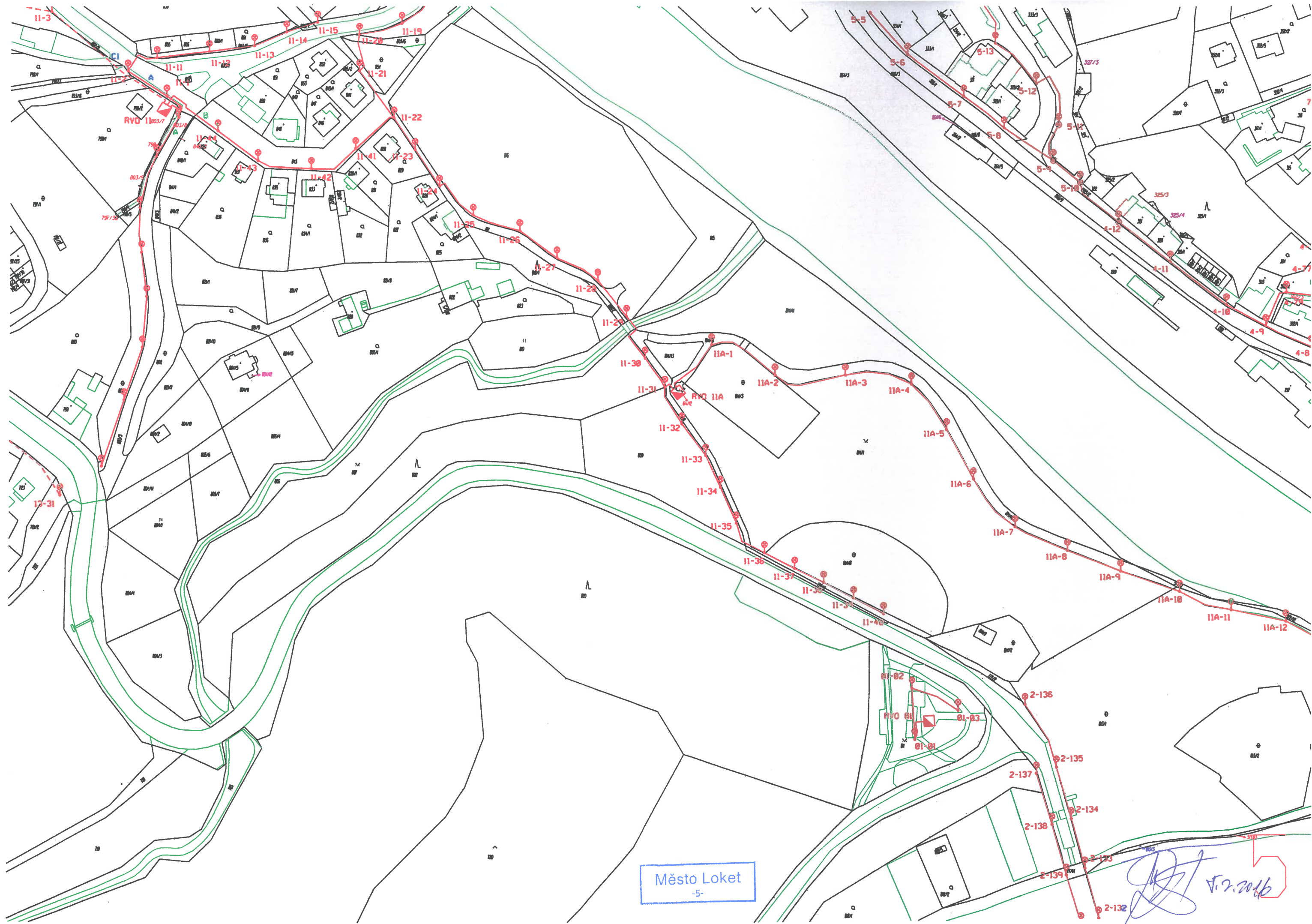




Město Locket  
-5-

*[Handwritten signature]*  
12.2.2016





Město Loket  
-5-

5.2.2016

Váš dopis zn.:	
Ze dne:	
Naše značka:	101/2016
Vyřizuje:	<b>Olga Bulandrová</b>
Kontakt:	Tel: 352 304 250 E-mail: olga.bulandrova @voss.cz
Datum:	9.2.2016

**Žadatel:**  
**PONTIKA s.r.o.**  
**Sportovní 4**  
**360 04 Karlovy Vary**

**Kat.území: Locket**  
**P.p.č.: viz.ZÚ**  
**Akce: Rekonstrukce mostu ev.č. 209-010a**  
**Účel: vyjádření k existenci podzemních sítí**

V zájmovém území výše uvedené stavby **se nenachází** podzemní zařízení ve správě naší společnosti.  
Upozorňujeme, že v zájmovém území se **nachází vodovodní a kanalizační přípojka** pro areál Amfiteátru.  
Tyto přípojky jsou v majetku vlastníka připojené nemovitosti.

Akci je možné provádět za těchto podmínek:

- v dostatečném předstihu před zahájením prací bude informován pracovník příslušného provozu a bude s ním projednán způsob a průběh provádění prací v místě souběhu a křížení se zařízením ve správě naší společnosti,
- o zahájení činnosti musí být v dostatečném předstihu informován i vlastník přípojek,
- v průběhu stavby a po její realizaci musí zůstat trasy a přístup k vodohospodářskému zařízení v naší správě volně přístupné,
- při zasahování do pozemních komunikací je stavebník povinen přizpůsobit nové úrovni povrchu veškerá zařízení a příslušenství vodovodního řádu a kanalizační stoky mající vazbu na terén nebo pozemní komunikaci,
- tyto práce smí stavebník provádět pouze s vědomím a se souhlasem provozovatele vodovodu nebo kanalizace,
- po realizaci stavby budou veškeré dotčené nadzemní části vodohospodářského zařízení předány uvedenému pracovníkovi příslušného provozu a bude proveden zápis o předání.

#### Kontakty:

- **Vodovod - středisko Vodovody - město, p. Petr Bari, t.č.603 545 013**
- **Kanalizace – středisko Kanalizační sítě, p. Petr Mrázek, t.č.603 157 004**



- při provádění terénních úprav požadujeme, aby byla zachována hloubka uložení stávajícího potrubí
- v případě navýšení či snížení stávajícího terénu více jak o 50 cm, požadujeme předložit návrh řešení ochrany stávajícího potrubí před poškozením a zámrzem k odsouhlasení.
- před zahájením akce je nutné provést vytyčení těchto sítí, po dobu výstavby je třeba sítě plně respektovat
- při křížení nebo souběhu dodržet ČSN 73 6005 - Prostorové uspořádání sítí technického vybavení
- zachovat veškeré dotčené nadzemní části, t.j.poklopy šachet, šoupat, hydrantů apod.



- u nadzemních částí staveb a konstrukcí, pevně spojených se zemí, požadujeme dodržet ochranné pásmo vodovodu a kanalizace dle zákona 274/2001Sb. §23:
  - u vodovodních řadů a kanalizačních stok do průměru 500mm včetně, **1,5 m**
  - u vodovodních řadů a kanalizačních stok nad průměr 500mm, **2,5 m**
  - u vodovodních řadů nebo kanalizačních stok o průměru nad 200mm, jejichž dno je uloženo v hloubce větší než 2,5m pod upraveným povrchem, se vzdálenosti z výše uvedených bodů od vnějšího líce zvyšují o 1,0 m
- případné zemní práce 1 m od hrany potrubí je možno provádět pouze ručně
- v ochranném pásmu zařízení není možné rovněž provádět výsadbu stromů apod.
- **v místech, kde dojde ke křížení nebo souběhu s naším zařízením je nutné přizvat provozní středisko ke kontrole prováděných prací v průběhu výstavby**
- v průběhu výstavby musí být zachován bezporuchový provoz stávajících vodovodů a kanalizací
- vytyčení sítí: p.Brožek, t.č.352 304 223(603 204 901) (měř.vůz 603 857 053)
- zakres sítí je pouze orientační
- platnost potvrzení 6 měsíců

**Toto vyjádření nenahrazuje souhlas k případnému napojení na vodovod nebo kanalizaci ve správě Vodohospodářské společnosti Sokolov, s.r.o.**

**S pozdravem**

  
**Ing. Jiří Braun**  
Manažer technického útvaru  
  
**VODOHOSPODÁŘSKÁ  
SPOLEČNOST SOKOLOV, s.r.o.**  
technická dokumentace a GIS  
356 01 Sokolov

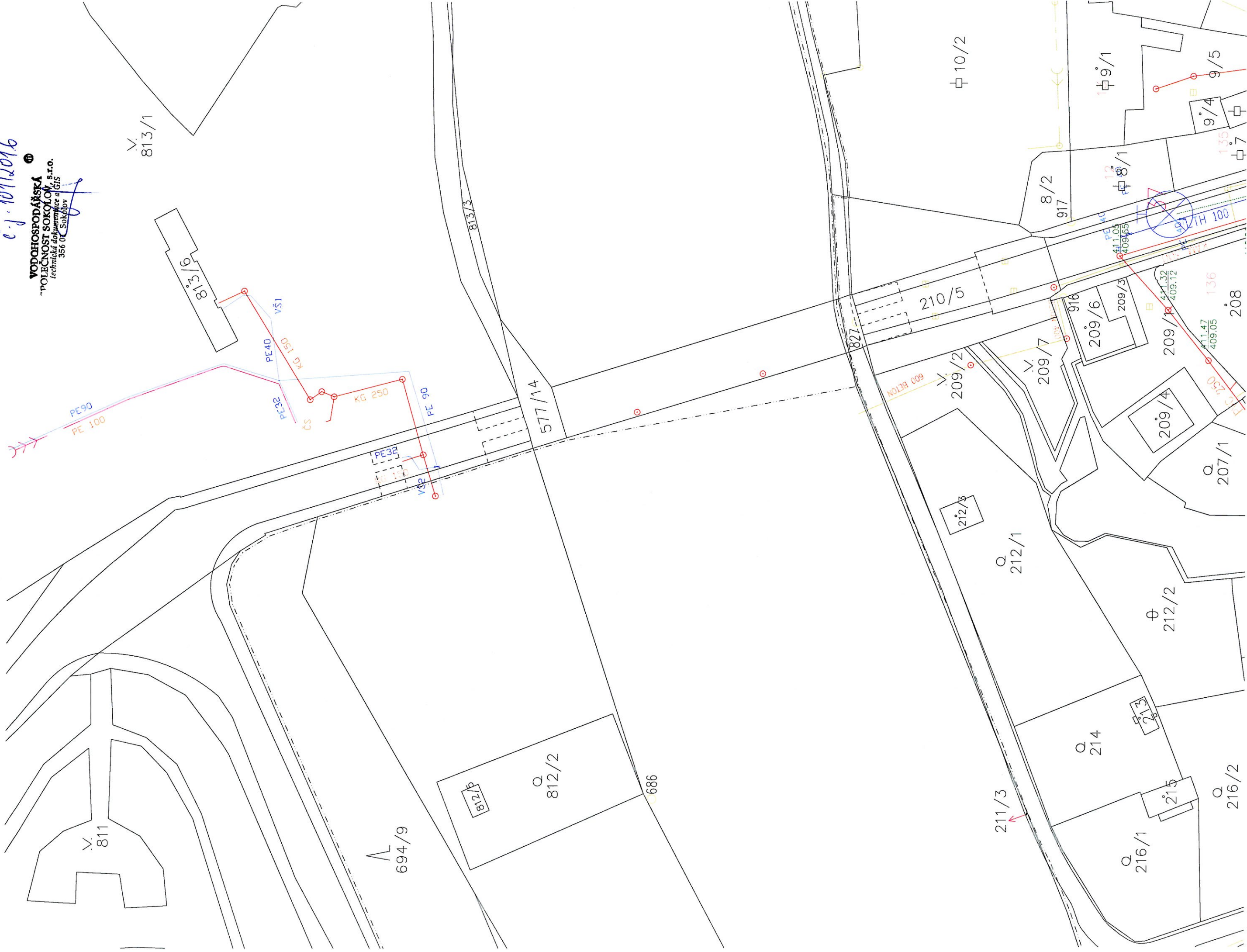
**Vážený zákazníku,**

využijte nabídky společnosti VOSS a aktivujte si nyní službu SMS info. Získáte tak informace o haváriích velkého rozsahu a plánovaných odstávkách vody, které se týkají Vámi zvolené oblasti, a to zcela BEZPLATNĚ přímo do Vašeho mobilu. Podrobnější informace a registraci obdržíte na zákaznické lince 840 111 111. Podrobné informace a možnost přímé registrace přes internet naleznete na stránkách [www.veolia-info.cz](http://www.veolia-info.cz).

Vodohospodářská společnost Sokolov, s.r.o.  
Jirího Dimitrova 1619 • 35601 Sokolov  
Tel.: 840 111 111 • E-mail: [info@voss.cz](mailto:info@voss.cz) • [www.voss.cz](http://www.voss.cz)  
Společnost je zapsána v obchodním rejstříku oddíl C 2378 u Krajského soudu v Plzni  
IČ: 45351325 • DIČ: CZ45351325  
Provoz Rokycany: Stehlíkova 131/2 • 33701 Rokycany

č.j. 101/2016

VODOHOSPODÁŘSKÁ  
POLEČNOST SOKOLOV, s.r.o.  
technická dokumentace a GIS  
356 01 Sokolov





**Ministerstvo obrany ČR**  
**Sekce ekonomická a majetková**  
**Odbor ochrany územních zájmů a řízení programů nemovité infrastruktury Praha**  
Tychonova 1, Praha 6, PSČ 160 01; IČ: 60 16 26 94; IDS:hjyaavk

Sp.zn.: 86088/2016- 8201 - OÚZ - PHA

V Praze dne 4.3.2016

Výtisk č. 1

Počet listů: 1

Přílohy: 1/2

PONTIKA s.r.o.  
Sportovní 4

360 09 Karlovy vary

**Rekonstrukce mostu ev.č. 209-010a přes Ohři , k.ú. Loket - zjišťování sítí**

Ve smyslu § 175 zákona č.183/2006 Sb., o územním plánování a stavebním řádu (stavební zákon) a zákona č.222/1999sb, o zajišťování obrany České republiky v platných zněních a v souladu s resortními předpisy (na teritoriu okresů Benešov, Domažlice, Kladno, Písek, Praha-město, Příbram, Strakonice, Beroun, Cheb, Klatovy, Mladá Boleslav, Plzeň-město, Praha –východ, Tachov, Plzeň-jih, Praha-západ, Rokycany, Karlovy Vary, Plzeň-sever, Prachatice a Sokolov) bylo provedeno vyhodnocení výše uvedené akce.

**Ministerstvo obrany ČR,**

jehož jménem na základě Rozkazu ministra obrany č. 39/2011 Věstníku MO, Zabezpečení výkonu působnosti MO ve věcech územního plánování a stavebního řádu, v platném znění, jedním

**sděluje,**

***že v zájmovém prostoru, dle předložené dokumentace, SEM Praha neeviduje inženýrské sítě nebo zařízení AČR. Toto sdělení platí po dobu dvou let, ale není souhlasem k provádění stavebních nebo zemních prací v předmětném prostoru. Tato činnost musí být se SEM Praha v rámci územního (sloučeného územního a stavebního) řízení individuálně projednána.***

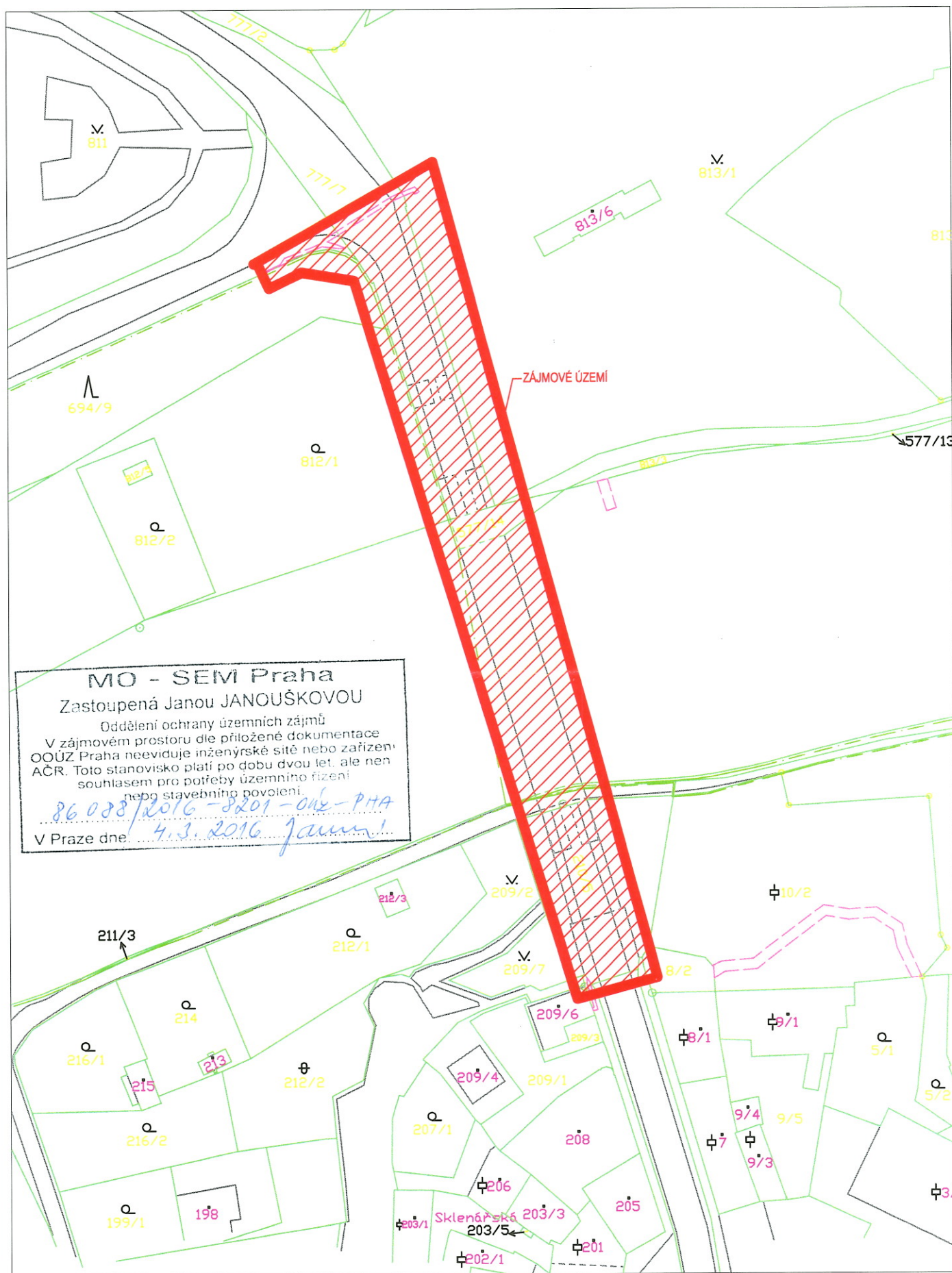
*Toto sdělení nenahrazuje souhlas ČR–MO zastoupené AHNM Praha, ředitelem Odboru územní správy majetku v případech, kdy je ČR-MO účastníkem územního a stavebního řízení ve smyslu stavebního zákona jako vlastník nemovitostí dotčených realizací akce nebo vlastník nemovitostí sousedících (§ 52, § 85 a § 109 zák. č. 183/2006 Sb. ve znění pozdějších předpisů).*

***Doručovací adresa: Oddělení ochrany územních zájmů Praha, Sekce ekonomická a majetková MO, Hradební 12/772, Praha 1, PSČ 110 05***

Kontaktní osoba: Janoušková, tel. 973 206 227

Jana JANOUŠKOVÁ

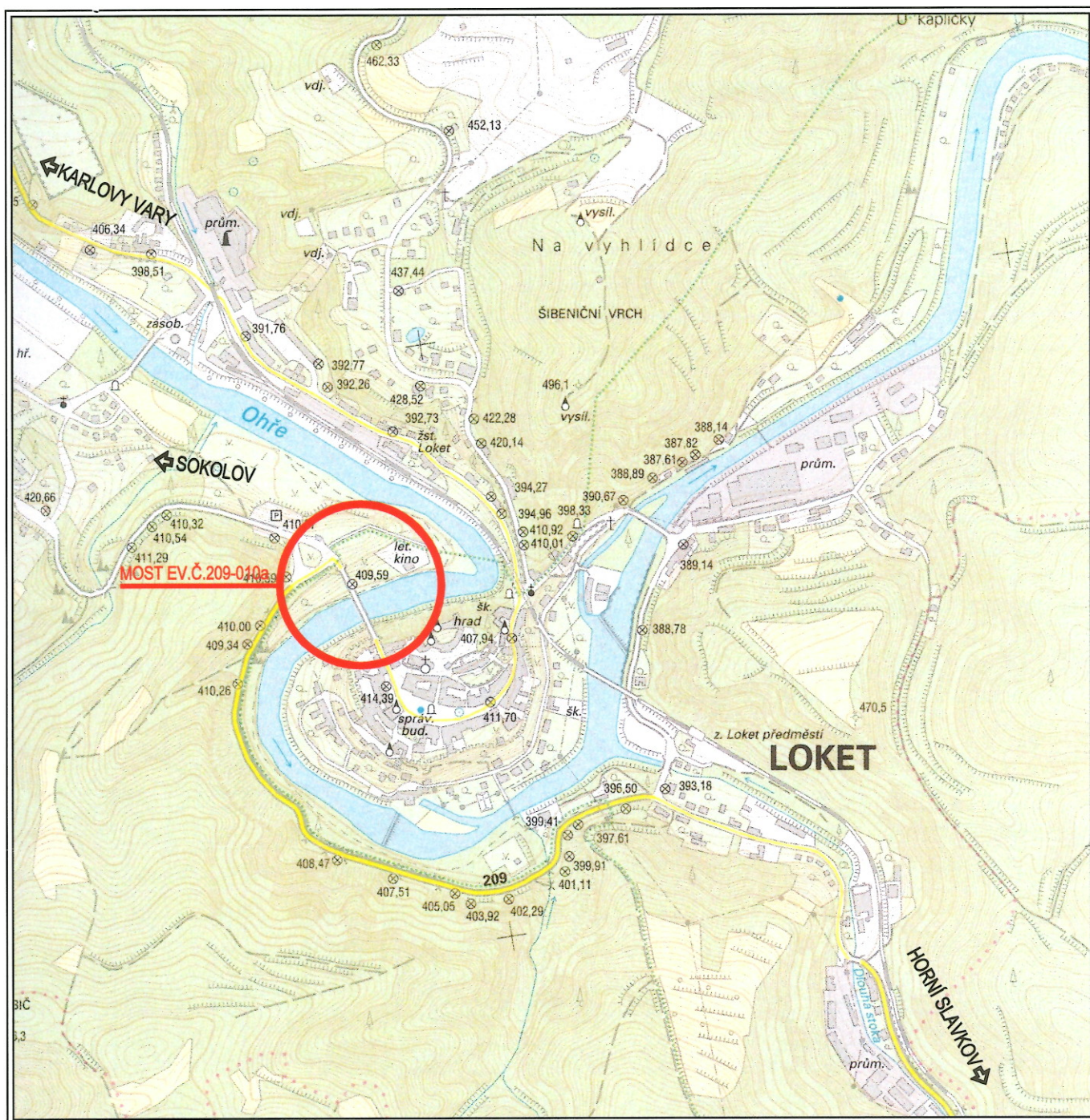
Referent společné státní správy a samosprávy  
Oddělení ochrany územních zájmů



## ZÁKRES DO KN-ZÁJMOVÉ ÚZEMÍ

K.Ú.LOKET  
 1:1000





Vypracoval: ING.MILENA NAVRÁTILOVÁ	Zodp. projektant: ING.JAN PROCHÁZKA	HIP:	Techn. kontrola: ING.JAN PROCHÁZKA	<div><b>PONTIKA s.r.o.</b> IČO 26342669 Sportovní 4 360 09 Karlovy Vary tel. 353 228 240 pontika@pontika.cz</div>
podpis:	podpis:	podpis:	podpis:	
Obec: LOKET		Kraj: KARLOVARSKÝ		
Investor: KRAJSKÁ SPRÁVA A ÚDRŽBA SILNIC KARLOVARSKÉHO KRAJE				
Objednatel: KRAJSKÁ SPRÁVA A ÚDRŽBA SILNIC KARLOVARSKÉHO KRAJE				
Zakázka:  REKONSTRUKCE MOSTU EV.Č.209-010a PŘES OHŘI V LOKTI				Č. zakázky: 2015-46
Název přílohy:  PŘEHLEDNÁ SITUACE				Datum: 1/2016
				Formát:
				Měřítko:
				Stupeň PD: DSP
				Číslo přílohy: B
				Souprava:





**PONTIKA s.r.o.**  
**Ing. Milena Navrátilová**  
**Sportovní 4**  
**360 09 Karlovy Vary**

**VYJÁDŘENÍ O EXISTENCI VEDENÍ VEŘEJNÉ KOMUNIKAČNÍ SÍTĚ (VVKS)  
SPOLEČNOSTI UPC Česká republika, s.r.o.**

Číslo žádosti: **A0793/2016**

Vyřizuje: **Anatolij Drahoš**

Naše značka: **A0793/2016**

Vaše značka:

**Datum: 08.02.2016**

**Název akce/stavby: Rekonstrukce mostu ev.č. 209-010a přes Ohří v Lokti**

Umístěno: **Loket, ul. T. G. Masaryka**

Katastrální území: **k.ú. Loket**

Číslo parcely: **p.p.č. 210/5, 577/14, 777/7, 577/1**

Důvod vydání vyjádření: **Stavební řízení**

Popis jiného důvodu žádosti:

Žádost o souhlas se zjednodušeným územním řízením: **Ne**

Žádost o souhlas s veřejnoprávní smlouvou: **Ne**

Vážený pane / Vážená paní,

**Dle Vámi předložené dokumentace se v prostoru stavby nenacházejí žádná PVVKS, která by byla v našem vlastnictví.**


**Se stavbou souhlasíme.**

Toto vyjádření se vztahuje k aktuálnímu stavu neexistence PVVKS ve staveništi předmětné stavby a ke dni zahájení stavby je nutno existenci PVVKS znovu ověřit.

Toto vyjádření platí 1 rok od data vydání.

S pozdravem

Oddělení dokumentace



**Vyjádření vydala společnost UPC dne: 25.02.2016**

Váš dopis značky / Ze dne

Naše značka  
MA – vyj. 56/2016

Miroslav Apolín/606754992

Datum  
9.2.2016

PONTIKA s.r.o.  
Ing. Milena Navrátilová  
Sportovní 4  
360 09 K. Vary

**Věc: Vyjádření k PD na stavbu „Rekonstrukce mostu ev.č. 209-010a přes Ohři v Lokti  
SO 01 sanace pohledových ploch, SO 02 sanace nosné konstrukce a SO03 oprava dilatačních závěrů“.**

Zasíláme Vám tímto „Vyjádření k předložené PD“ na výše uvedenou stavbu.  
K předložené PD ve stupni DSP nemáme připomínky.  
Souhlasíme s prováděním prací v ochranném pásmu naší sítě.

S pozdravem

Miroslav Apolín  
Česká telekomunikační infrastruktura a.s.  
Pracoviště ochrany sítí  
Karlovy Vary

Česká telekomunikační infrastruktura a.s.  
Olšanská 2681/6  
130 00 Praha 3  
DIČ: CZ04084063  




**Werner Hüttner – Sdružení Hüttner**

Limnická 1235, 362 22 Nejdek

Tel. 602 100 805, 606 622 835

Tel,fax. 353 825 851

[werner@huttner.cz](mailto:werner@huttner.cz)

---

V Nejdku dne 10.2.2016

Ing. Milena Navrátilová  
PONTIKA s.r.o.

**Věc: Vyjádření k projektové dokumentaci na akci „Rekonstrukce mostu ev.č 209-010a přes Ohři v Lokti.**

**SO 01- Sanace pohledových ploch**

**SO 02- Sanace nosné konstrukce**

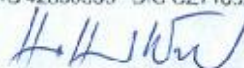
**SO 03- Oprava dilatačních závěrů**

Za správu veřejného osvětlení Města Loket souhlasíme s projektovou dokumentací a proti stavbě nemáme námitek.

S pozdravem

Hüttner Werner  
Správce VO Loket

**Werner HÜTTNER**  
Hüttner - sdružení  
Limnická 1235, 362 22 Nejdek  
IČ 42850550 DIČ CZ7163201606





PONTIKA s.r.o.  
Štúrova 352/15  
360 04 KARLOVY VARY

VÁŠ DOPIS ZNAČKY / ZE DNE

NAŠE ZNAČKA  
037/ 10825542862

VYŘIZUJE / LINKA  
P. Harabiš / 840 840 840

MÍSTO ODESLÁNÍ / DNE  
Karlovy Vary/ 17.2.2016

Vyjádření ke stavbě: **rekonstrukce mostu ev. č. 209-010a přes Ohři v Lokti**

ČEZ Distribuce, a.s., oddělení Správa energetického majetku Karlovy Vary, nemá připomínek výše uvedené stavbě, **za splnění následujících podmínek.**

1. **Požadujeme důsledně respektovat ochranná pásma vyplývající ze zákona č. 458/2000 Sb. a dřívějších právních předpisů.**
2. Ke stavbě bude doloženo vyjádření ČEZ Distribuce, a.s., k výskytu podzemního zařízení. Budou důsledně respektovány podmínky v něm uvedené.
3. Dojde-li stavbou ke styku se zařízením v majetku ČEZ Distribuce, a.s., bude požádáno o udělení souhlasu s prováděním prací v ochranném pásmu zařízení distribuční soustavy dle zákona č. 458/2000 Sb.
4. **Bude-li muset být zařízení v majetku ČEZ Distribuce, a.s. přeloženo, bude požádáno o přeložku distribučního zařízení dle zákona 458/2000 Sb.**
5. Stavbou nesmí být dotčeno ani poškozeno venkovní či kabelové vedení a nesmí dojít k omezení přístupu k zařízení v majetku ČEZ Distribuce, a.s.
6. Výkopové práce v ochranném pásmu kabelu(ů) do vzdálenosti 1m na obě strany se budou provádět výhradně bez použití mechanizace.
7. Zemními nebo udržovacími pracemi nesmí dojít ke změně hloubky uložení podzemního zařízení.
8. V případě obnažení kabelu(ů) během stavby je potřeba zajistit jejich mechanickou ochranu.
9. Před záhozem trasy obnovit původní uložení, zhutnění a zásypem prosívanou zeminou. Pověřený zástupce ČEZ Distribuční služby a.s., provede kontrolu uložení a potvrdí ukončení prací zápisem do stavebního deníku a 1xkopii zápisu předá do PD.
10. Pokud se po trase kabelu(ů) bude pohybovat těžká technika nad 6t, je zapotřebí zajistit odpovídající ochranu trasy např. panely, apod.

ČEZ Distribuce, a. s.

Teplická 874/8, 405 02 Děčín IV - Podmokly | IČ: 247 29 035, DIČ: CZ247 29 035  
tel. zákaznické služby: 840 840 840, tel poruchy: 840 850 860, fax 378 002 008  
e-mail: cez@cez.cz, www.cez.cz | bank. spoj.: KB Praha 35-4544580267/0100  
zapsán v obchodním rejstříku u rejstříkového soudu v Ústí nad Labem, oddíl B, vložka 2145  
Zasílací adresa pro zákazníky: Guldenerova 2577/19, 303 03 Plzeň

11. Na trase podzemního vedení nesmí být složiště materiálu a zřizováno staveniště.
12. V přímé souvislosti s činností nedojde k ohrožení života, zdraví nebo bezpečnosti osob.
13. Činností nebude ohrožena bezpečnost a spolehlivost provozu distribuční soustavy.  
U zemních prací je potřeba zejména dbát: u nadzemního vedení na dodržení dostatečných vzdáleností od opěrných bodů, aby nedošlo k porušení jejich stability.

**V prostoru rekonstrukce se nachází distribuční zařízení v našem majetku, viz. vyjádření k výskytu podzemního zařízení, které vydává oddělení Dokumentace.**

Tento souhlas platí jeden rok ode dne vydání.

S pozdravem



**ČEZ Distribuce, a.s.**  
Děčín, Děčín IV-Podmokly  
Teplická 874/8  
PSČ 405 02

Ing. Marcel Tomek  
vedoucí oddělení Správa energetického majetku

IČ: 247 23 623 110



Pomáhat a chránit

POLICIE ČESKÉ REPUBLIKY  
KRAJSKÉ ŘEDITELSTVÍ POLICIE KARLOVARSKÉHO KRAJE

Územní odbor  
Dopravní inspektorát Sokolov – komunikace  
Jednoty 1 773  
356 01 Sokolov



13.

č.j. KRPK-12 080/ČJ-2016-190906

Sokolov 10. února 2016

Pontika s.r.o.  
Sportovní 4  
360 09 Karlovy Vary

Počet listů: 1  
Přílohy: 2

**Loket, rekonstrukce mostu ev. č. 209-010a, dopravní opatření – stanovisko**

- přechodná úprava provozu na pozemních komunikacích ve smyslu § 77 zákona č. 361/2000 Sb., o provozu na pozemních komunikacích, ve znění pozdějších předpisů

Dopravní inspektorát Policie ČR v Sokolově posoudil předloženou žádost o stanovisko k dopravnímu opatření z důvodu rekonstrukce mostu ev. č. 209-010a v Lokti a sděluje, že s touto včetně zvláštního užívání pozemní komunikace dle § 25 z. č. 13/1997 Sb., o pozemních komunikacích

**souhlasí.**

Dopravní značky budou svým provedením a umístěním odpovídat příslušným ČSN a TP, budou umístěny na dobu nezbytně nutnou a po skončení prací budou neprodleně odstraněny. Pracovní místo bude označeno v souladu s TP 66. Při výkopových pracích bude pracovní místo zajištěno proti pádu chodců v souladu s čl. 4.5 dle TP 66. Za snížené viditelnosti bude pracovní místo označeno výstražnými světly typu 1 žluté nebo oranžové barvy.

Situace je opatřena naším razítkem.

Vyřizuje:

*por. Ing. Jan Trabach*  
**komisař por. Ing. Jan Trabach**  
Tel.: +420 974 376 448  
Email: so.di@pcr.cz



*Mgr. Jana Bláhová*  
**komisař npor. Mgr. Jana Bláhová**  
**vedoucí DI Sokolov**


Jednoty 1773  
356 01 Sokolov



www.policie.cz

Tel.: +420 974 376 448  
Fax: +420 974 376 258  
Email: so.di@pcr.cz





NÁRODNÍ PAMÁTKOVÝ ÚSTAV  
ÚZEMNÍ ODBORNÉ PRACOVÍŠTĚ  
V LOKTI

*poslání na  
M - Sokolov - jaro 14*

DOŠLO DNE:  
9. 8. 2010

Pontika, sro  
Sportovní 4  
36009 Karlovy Vary

Váš dopis č. j. / ze dne PRO/Č/144 / 16.7.2010  
Naše č. j. NPÚ-342/2416/2010  
Vyřizuje / linka Chaloupka/352684796  
Spisový znak 820.2  
V Lokti dne 29. 7. 2010

**Věc: Kraj Karlovarský, okres Sokolov, Loket (městská památková rezervace), most – odborné vyjádření k projektu rekonstrukce pohledových ploch a nosné konstrukce.**

*Písemné vyjádření není podle § 14 odst. 6 zákona ČNR č. 20/1987 Sb., o státní památkové péči, ve znění pozdějších předpisů.*

Národní památkový ústav, územní odborné pracoviště v Lokti, obdržel dne 20. července 2010 Vaši žádost č.j. PRO/Č/144 ze dne 16. července 2010 o vypracování odborného vyjádření ve věci rekonstrukce silničního mostu spojujícího historické jádro města Lokte s pravým břehem řeky Ohře. Posuzovaný objekt se z části nachází na území Městské památkové rezervace Loket (dále jen MPR) prohlášené výnosem Ministerstva kultury České republiky ze dne 29. prosince 1979 pod č. j. 24 756/79-VI/1 o prohlášení historického jádra města Loket za památkovou rezervaci.

K žádosti byly přiloženy dva kusy projektové dokumentace (dále jen PD), oba ve stupni pro stavební povolení. První PD s číslem zakázky 2009-04 nese název „Rekonstrukce mostu ev. č. 209-010a přes Ohři v Lokti – sanace nosné konstrukce“ a druhá PD s číslem zakázky 2009-05 „Rekonstrukce mostu ev. č. 209-010a přes Ohři v Lokti – sanace pohledových ploch“. Obě PD byly vypracovány v březnu 2009 firmou PONTIKA s.r.o., jmenovitě ing. Milenou Navrátilovou a ing. Janem Procházkou.

Předmětem předložených PD je, jak je patrné z názvů, sanace nosné konstrukce a pohledových ploch silničního mostu přes Ohři do centra Lokte. Jedná se o navazující etapy, přičemž předchozí, realizovaná v roce 2007, řešila rekonstrukci mostovky a osazení nového veřejného osvětlení. Sanace nosné konstrukce má spočívat v sanaci betonových ploch nosné konstrukce a spodní stavby, sanaci vnějšího schodiště (pouze povrchy z betonu, tedy stupně a podesty), pročištění odvodňovačů na vnějším schodišti, výměně dilatace na schodišti a úpravě a utěsnění dilatační spáry mezi nosnou konstrukcí a schodištěm. Zároveň je navrženo do mezery mezi oblouky umístit ochrannou síť proti ptákům, kteří svým trusem narušují beton nosné konstrukce. Sanace nosných betonových konstrukcí a stejně tak i vnějšího schodiště má být provedena následujícím postupem: otryskání tlakovou vodou, ruční dočištění, ochrana výztuže (v případě odhalení výztuže), spojovací můstek, reprofilace sanační maltou, v případě schodiště sjednocující stěrka a nakonec ochranný nátěr. Sanace pohledových ploch se týká povrchu, který je z převážné části řešen tvrdou cementovou omítkou – tzv. umělý kámen. V první řadě je vzhledem k náročnosti opravy takového



povrchu doporučeno opravu svěřit firmě, která má kameníky nebo štukatéry se zkušeností se zpracováním umělého kamene a která se prokáže referenčními stavbami podobného charakteru jako je tato sanace. Samotná oprava je navržena následujícím způsobem. Doplnění omítky, a to jen v nejnútnejším rozsahu. Již odpadlé plochy omítky z umělého kamene mají být doplněny opravnou směsí a v zatuhlém stavu povrchově upraveny do požadované struktury. Dále má být sanováno kamenné zdivo severní opěrky, předpokládaného reliktu starší mostní konstrukce, a to očištěním od vegetace a tryskáním a následně doplněním vypadlých spár. Kovové zábradlí v této části mostu a stejně tak i stožáry veřejného osvětlení mají být natřeny.

Stávající železobetonový most byl zbudován na místě staršího řetězového mostu, který v daném místě překlenuval státní silnici Karlovy Vary – Cheb přes Ohři přímo do historického jádra města Lokte v jeho severozápadním koutě. Stavba nového mostu dle vítězného projektu od ing. arch. Adolfa Benše byla zadána veřejnou nabídkovou soutěží firmě Ing. Jakub Domanský, civilní inženýr stavební v Praze-Smíchově. Nejprve byl roku 1931 stržen starý řetězový most včetně pilířů. Stavba nového mostu pak byla realizována v letech 1934–1935. Nový most byl navržen, shodně s dřívějším mostem řetězovým, se třemi otvory světlostí 14, 60 a 14 m. Nosnou konstrukci tvoří plně vetknuté klenby z železobetonu rozdělené na dva pásy šířky 3,42 m vzdálené od sebe 2,15 m. Klenba ve středním otvoru je eliptická, se vzepětím 17,5 m a tloušťkou ve vrcholu 0,85 m, klenby v krajních otvorech půlkruhové, s tloušťkou ve vrcholu 0,4 m. Volná šířka mostovky byla navržena 9,86 m, z toho 6 m připadá na dlážděnou vozovku a 2 × 93 m na mozaikové chodníky, vyložené 0,55 m před líc mostu. Vozovka je 21,27 m nad hladinou velké vody, o 0,63 m výše než na řetězovém mostě. Průčelí mostu nad klenbami bylo navrženo plné, z desek silných 14 cm, což mělo působit dojmem starého klenutého mostu. Ve druhé polovině 20. století byly povrchy vozovky a chodníků nahrazeny asfaltem. V roce 2007 prošel povrch mostu rekonstrukcí, při níž byly starší asfaltové povrchy odstraněny, byla provedena asfaltová izolační vrstva vozovky a na ní do měkkého lože vyskládána nová dlažba z žulových kostek. Plocha chodníků je rovněž z kamenné mozaiky. Most je dosud dochován v téměř původním stavu. Stavbou nové dálkové komunikace Karlovy Vary-Cheb a obchvatu města po pravém břehu Ohře původní trasa poněkud ztratila na významu. Po zřízení pěší zóny v severní části ulice T. G. M. most slouží jako hlavní příjezdová komunikace do historického centra Lokte. Přestože nový most nebyl některými architekty příliš dobře hodnocen, jedná se o vynikající architektonické dílo, které se stalo dominantním prvkem zažité siluety Lokte.

Národní památkový ústav, územní odborné pracoviště v Lokti, posoudil dopad navrhovaných úprav na památkovou hodnotu objektu a prostředí MPR Loket. Bude-li při rekonstrukci postupováno dle postupů a doporučení uvedených v předložených PD, považujeme realizaci za možnou bez připomínek.

*Toto vyjádření nenahrazuje závazné stanovisko výkonného orgánu státní památkové péče.*

  
Tomáš Karel

náměstek pro výkon památkové péče pověřený řízením

